АДМИНИСТРАЦИЯ СЕЛЬСКОГО ПОСЕЛЕНИЯ СУМОН ХЕМЧИКСКИЙ
БАЙ-ТАЙГИНСКОГО КОЖУУНА РЕСПУБЛИКИ ТЫВА
ТЫВА РЕСПУБЛИКА БАЙ-ТАЙГА КОЖУУН ХЕМЧИК СУМУ ЧАГЫРГАЗЫ

ДОКТААЛ
ПОСТАНОВЛЕНИЕ

с. Хемчик № 18 от «18» сентября 2020 г.

Об утверждении схемы границ прилегающих территорий

В соответствии с Федеральным законом №131-ФЗ от 06.10.2003г. «Об общих принципах местного самоуправления в Российской Федерации» и во исполнение распоряжения Правительства Республики Тыва «Об утверждении плана мероприятий («дорожной карты») по определению органами местного самоуправления Республики Тыва границ прилегающих территорий» администрация сельского поселения сумона Хемчикский

ПОСТАНОВЛЯЕТ:

1. Утвердить карту-схему границ прилегающей территории к земельному участку, с кадастровым номером 17:01:0301011:185, расположенному по адресу: Российская Федерация, Республика Тыва, Бай-Тайгинский район, с. Хемчик, в 30 метрах в южно-западном направлении от здания администрации села Хемчик;
2. Утвердить карту-схему границ прилегающей территории к земельному участку, с кадастровым номером 17:01:0301012:158, расположенному по адресу: Российская Федерация, Республика Тыва, Бай-Тайгинский район, с. Хемчик, ул. Авиационная, д.2;
3. Утвердить карту-схему границ прилегающей территории к земельному участку, с кадастровым номером 17:01:0301011:65, расположенному по адресу: Российская Федерация, Республика Тыва, Бай-Тайгинский район, с. Хемчик, ул. Хемчик, д.1а, Российская Федерация, Республика Тыва, Бай-Тайгинский район, с. Хемчик, ул. Хемчик, д.1;
4. Утвердить карту-схему границ прилегающей территории к земельному участку, с кадастровым номером 17:01:0301011:184, расположенному по адресу: Российская Федерация, Республика Тыва, Бай-Тайгинский район, с. Хемчик, ул. Хемчик, д.5;
5. Утвердить карту-схему границ прилегающей территории к земельному участку, с кадастровым номером 17:01:0301011:22, расположенному по адресу: Российская Федерация, Республика Тыва, Бай-Тайгинский район, с. Хемчик, ул. Хемчик, д.8;
6. Утвердить карту-схему границ прилегающей территории к земельному участку, с кадастровым номером 17:01:0301011:14,

расположенному по адресу: Российская Федерация, Республика Тыва, Бай-Тайгинский район, с. Хемчик, ул. Хемчик, д.11;

7. Утвердить карту-схему границ прилегающей территории к земельному участку, с кадастровым номером 17:01:0301014:49, расположенному по адресу: Российская Федерация, Республика Тыва, Бай-Тайгинский район, с. Хемчик, ул. Чудурукпай, д.16;
8. Утвердить карту-схему границ прилегающей территории к земельному участку, с кадастровым номером 17:01:0301012:47, расположенному по адресу: Российская Федерация, Республика Тыва, Бай-Тайгинский район, с. Хемчик, ул. Садовая, д.2;
9.

Председатель администрации Септел У.С.

УТВЕРЖДЕНА
Постановлением администрации
сельского поселения сумон Хемчикский
Бай-Тайгинского кожууна Республики Тыва

от_____№_____

Карта-схема границ прилегающей территории

1. **Местоположение прилегающей территории (адресные ориентиры): Российская Федерация, Республика Тыва, Бай-Тайгинский район, с. Хемчик, в 30 метрах в южно-западном направлении от здании администрации села Хемчик**

2. **Кадастровый номер земельных участков (при наличии), в отношении которого установлена граница прилегающей территории: 17:01:0301011:185**

3. **Площадь прилегающей территории: 921 кв.м.**

Исполнитель _____ Ооржак А.С
(подпись) (расшифровка подписи)
М.П.

Обозначение характерных точек границ	Координаты, м	
	X	Y
1	2	3
н1	113373.64	120878.17
н2	113346.66	120907.88
н3	113313.62	120877.66
1	113316.37	120874.46
2	113335.03	120890.88
3	113358.96	120864.30
н1	113373.64	120878.17

ГРАФИЧЕСКАЯ ЧАСТЬ

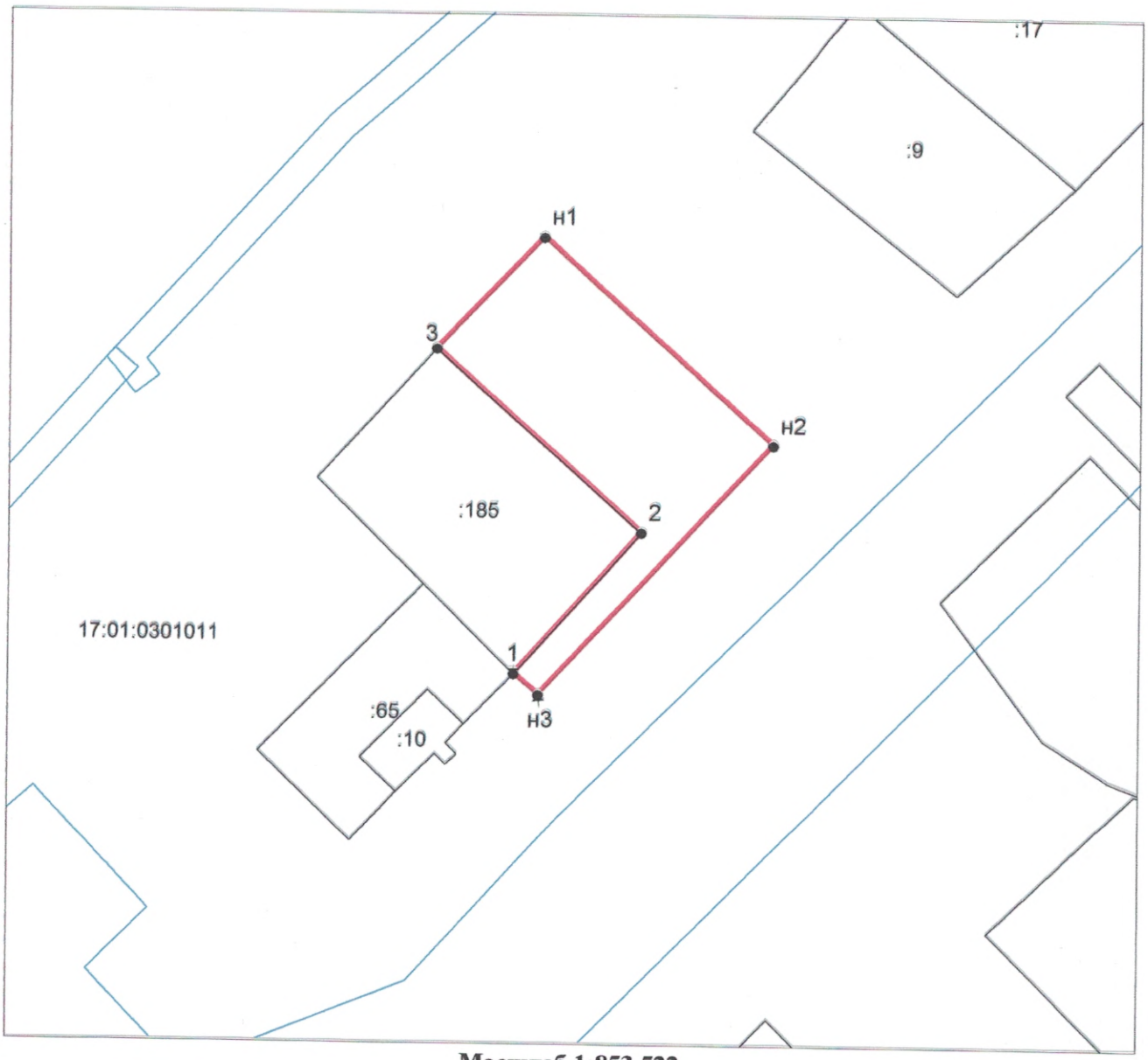

Масштаб 1:853.522

Условные обозначения:

	Граница прилегающей территории
17:01:0301011:185	Кадастровый номер земельного участка (объекта недвижимости), по отношении к которому устанавливается прилегающая территория
17:01:0301011	Номер кадастрового квартала
	Границы зоны с особыми условиями использования территории, территориальной зоны
	Границы учтенных земельных участков
•1	Поворотная точка границ прилегающей территории

УТВЕРЖДЕНА
Постановлением администрации
сельского поселения сумон Хемчикский
Бай-Тайгинского кожууна Республики Тыва

от_____№_____

Карта-схема границ прилегающей территории

1. **Местоположение прилегающей территории (адресные ориентиры): Российская Федерация, Республика Тыва, Бай-Тайгинский район, с. Хемчик, ул. Авиационная, д. 2**

2. **Кадастровый номер земельных участков (при наличии), в отношении которого установлена граница прилегающей территории: 17:01:0301012:158**

3. **Площадь прилегающей территории: 367 кв.м.**

Исполнитель _____ Ооржак А.С
(подпись) (расшифровка подписи)

М.П

Обозначение характерных точек границ	Координаты, м	
	X	Y
1	2	3
1	113282.78	120935.85
2	113246.08	120972.16
н1	113243.02	120969.17
н2	113279.76	120932.86
1	113282.78	120935.85
3	113309.68	120984.30
н3	113312.35	120987.09
н4	113287.05	121011.87
4	113283.88	121008.81
3	113309.68	120984.30

ГРАФИЧЕСКАЯ ЧАСТЬ

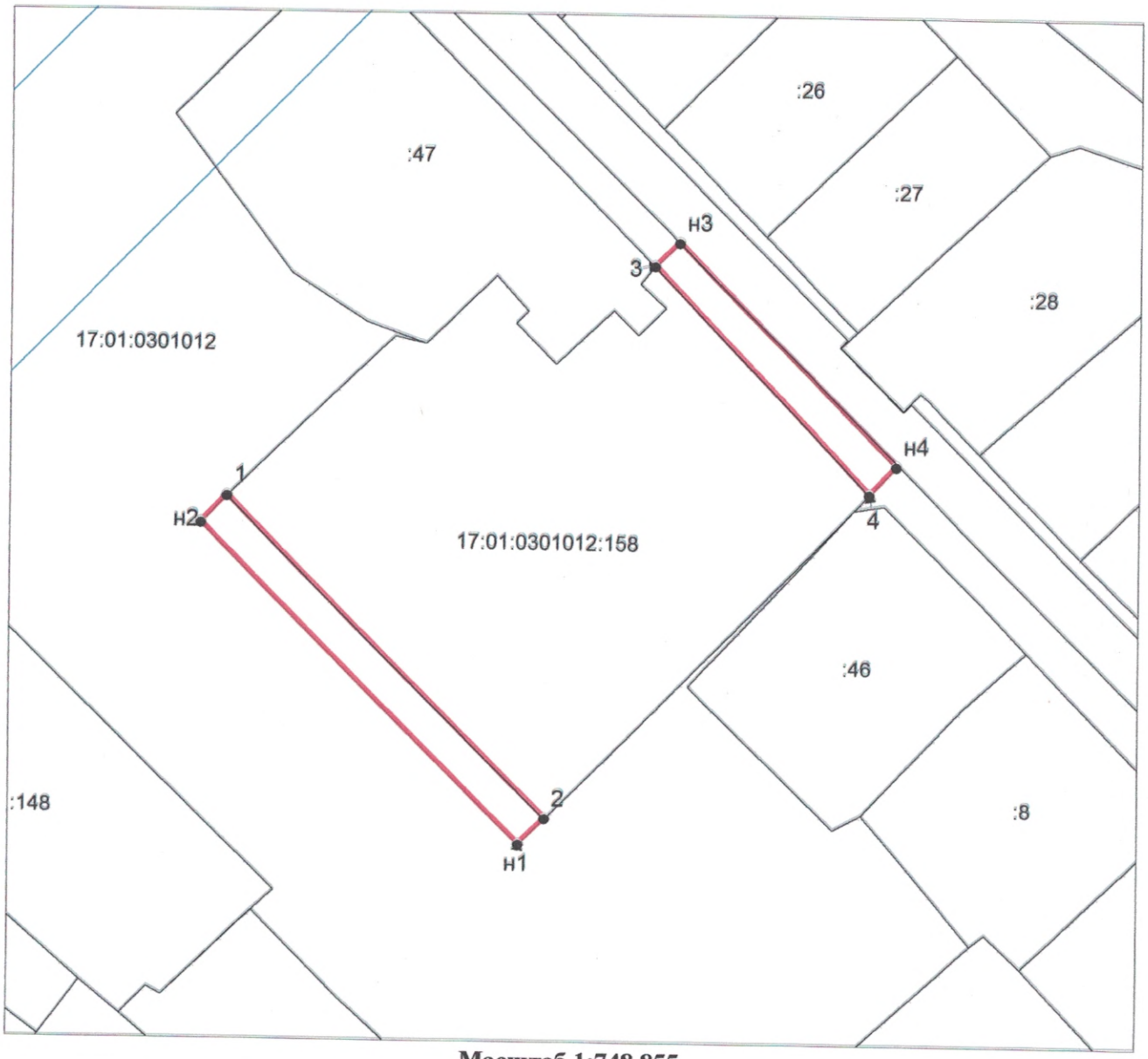

Масштаб 1:748.855

Условные обозначения:

	Граница прилегающей территории
17:01:0301012:158	Кадастровый номер земельного участка (объекта недвижимости), по отношении к которому устанавливается прилегающая территория
17:01:0301012	Номер кадастрового квартала
	Границы зоны с особыми условиями использования территории, территориальной зоны
	Границы учтенных земельных участков
•1	Поворотная точка границ прилегающей территории

УТВЕРЖДЕНА
Постановлением администрации
сельского поселения сумон Хемчикский
Бай-Тайгинского кожууна Республики Тыва

от_____№_____

Карта-схема границ прилегающей территории

1. **Местоположение прилегающей территории (адресные ориентиры):**
   Российская Федерация, Республика Тыва, Бай-Тайгинский район, с. Хемчик, ул. Хемчик, д. 1а
   Российская Федерация, Республика Тыва, Бай-Тайгинский район, с. Хемчик, ул. Хемчик, д. 1

2. **Кадастровый номер земельных участков (при наличии), в отношении которого установлена граница прилегающей территории: 17:01:0301011:65, 17:01:0301011:10**

3. **Площадь прилегающей территории: 257 кв.м.**

Исполнитель_____ _Ооржак А.С__
(подпись) (расшифровка подписи)

М.П.

Обозначение характерных точек границ	Координаты, м	
	X	Y
1	2	3
н1	113301.69	120837.18
1	113305.96	120841.46
2	113294.28	120853.42
3	113300.76	120859.38
4	113305.79	120864.34
5	113304.38	120865.75
6	113305.80	120867.16
7	113307.20	120865.74
8	113309.74	120868.14
9	113316.37	120874.46
н2	113313.62	120877.66
н3	113286.83	120852.48
н1	113301.69	120837.18

ГРАФИЧЕСКАЯ ЧАСТЬ

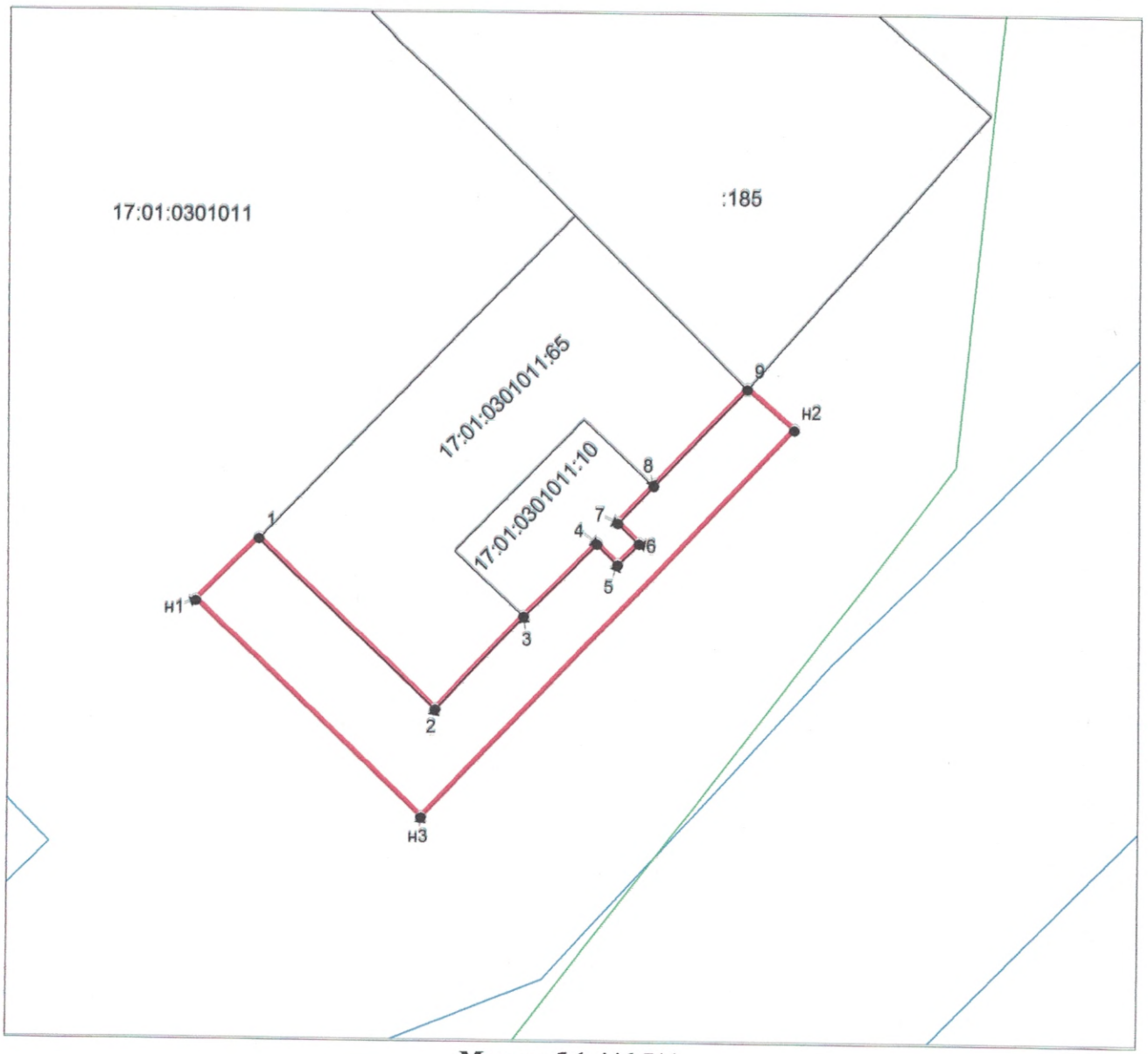

Масштаб 1:446.511

Условные обозначения:

	Граница прилегающей территории
17:01:0301011:65 17:01:0301011:10	Кадастровый номер земельного участка (объекта недвижимости), по отношении к которому устанавливается прилегающая территория
17:01:0301011	Номер кадастрового квартала
	Граница кадастрового квартала
	Границы зоны с особыми условиями использования территории, территориальной зоны
	Границы учтенных земельных участков
•1	Поворотная точка границ прилегающей территории

УТВЕРЖДЕНА
Постановлением администрации
сельского поселения сумон Хемчикский
Бай-Тайгинского кожууна Республики Тыва

от _____ №_____

Карта-схема границ прилегающей территории

1. **Местоположение прилегающей территории (адресные ориентиры): Российская Федерация, Республика Тыва, Бай-Тайгинский район, с. Хемчик, ул. Хемчик, д. 5**

2. **Кадастровый номер земельных участков (при наличии), в отношении которого установлена граница прилегающей территории: 17:01:0301011:184**

3. **Площадь прилегающей территории: 2843 кв.м.**

Исполнитель _____ _Ооржак А.С__
(подпись) (расшифровка подписи)

МП

Обозначение характерных точек границ	Координаты, м	
	X	Y
1	2	3
н1	113507.59	120841.98
н2	113567.51	120903.85
1	113550.20	120922.26
2	113502.14	120872.64
3	113495.08	120865.68
4	113479.30	120884.26
5	113475.16	120887.18
6	113472.04	120884.16
7	113440.80	120920.08
8	113449.00	120927.24
9	113451.71	120924.42
10	113458.71	120930.60
11	113461.07	120932.59
12	113470.22	120940.36
13	113484.02	120952.59
14	113485.47	120953.92
15	113494.57	120961.94
16	113495.97	120963.15
17	113505.75	120972.37
н3	113502.25	120976.24
н4	113438.93	120920.02
н5	113490.64	120860.79
н1	113507.59	120841.98

ГРАФИЧЕСКАЯ ЧАСТЬ

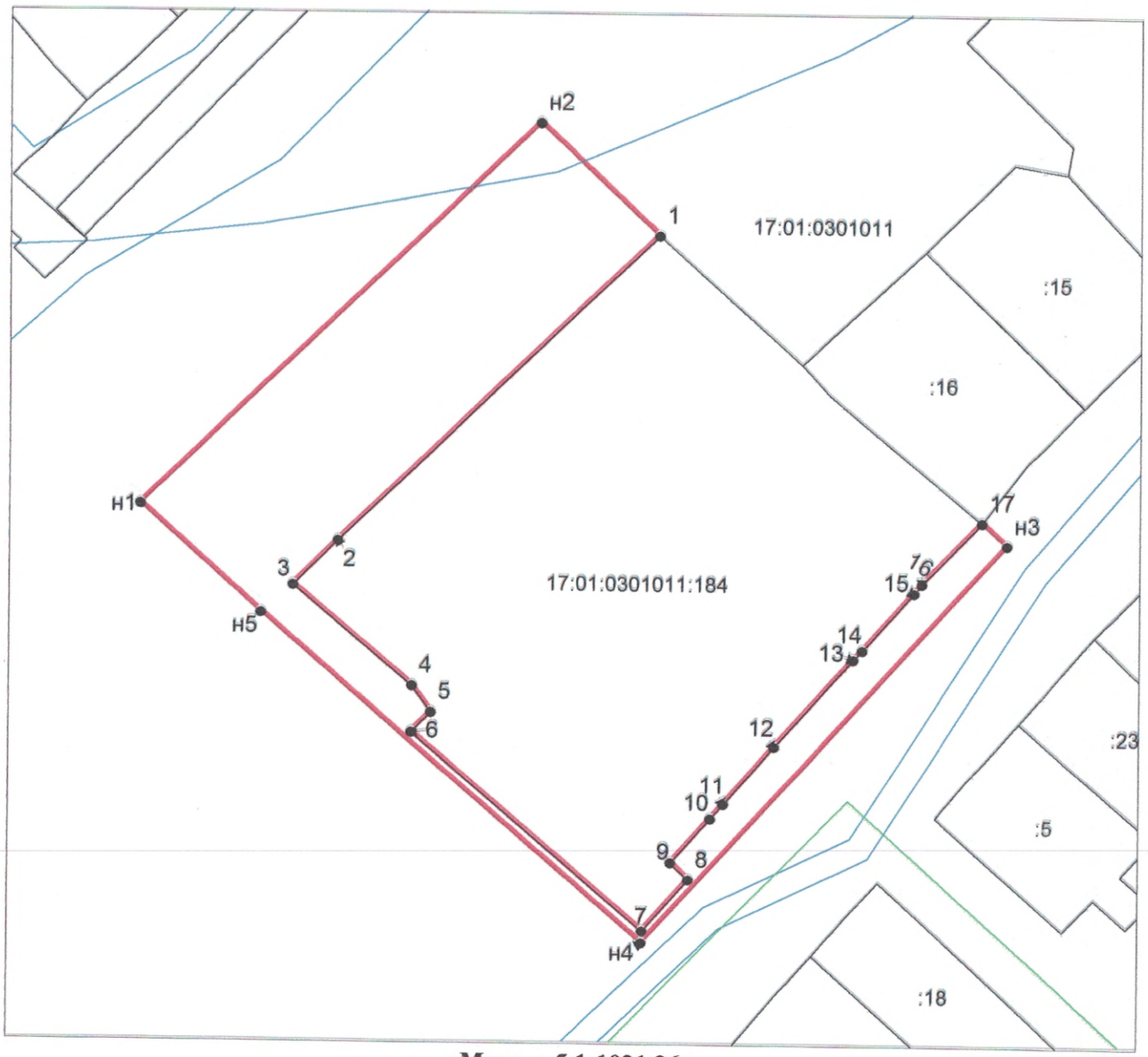

Масштаб 1:1021.26

Условные обозначения:

	Граница прилегающей территории
17:01:0301011:184	Кадастровый номер земельного участка (объекта недвижимости), по отношении к которому устанавливается прилегающая территория
17:01:0301011	Номер кадастрового квартала
	Граница кадастрового квартала
	Границы зоны с особыми условиями использования территории, территориальной зоны
	Границы учтенных земельных участков
•1	Поворотная точка границ прилегающей территории

УТВЕРЖДЕНА
Постановлением администрации
сельского поселения сумон Хемчикский
Бай-Тайгинского кожууна Республики Тыва

от_____№_____

Карта-схема границ прилегающей территории

1. **Местоположение прилегающей территории (адресные ориентиры): Российская Федерация, Республика Тыва, Бай-Тайгинский район, с. Хемчик, ул. Хемчик, д. 8**

2. **Кадастровый номер земельных участков (при наличии), в отношении которого установлена граница прилегающей территории: 17:01:0301011:22**

3. **Площадь прилегающей территории: 470 кв.м.**

Исполнитель _____ Ооржак А.С
(подпись) (расшифровка подписи)

М.П.

Обозначение характерных точек границ	Координаты, м	
	X	Y
1	2	3
1	113525.10	121019.30
2	113521.68	121022.61
3	113487.89	120989.94
н1	113491.34	120986.65
1	113525.10	121019.30
4	113431.97	121049.62
5	113460.29	121079.06
н2	113456.11	121083.39
н3	113427.69	121053.89
4	113431.97	121049.62

ГРАФИЧЕСКАЯ ЧАСТЬ

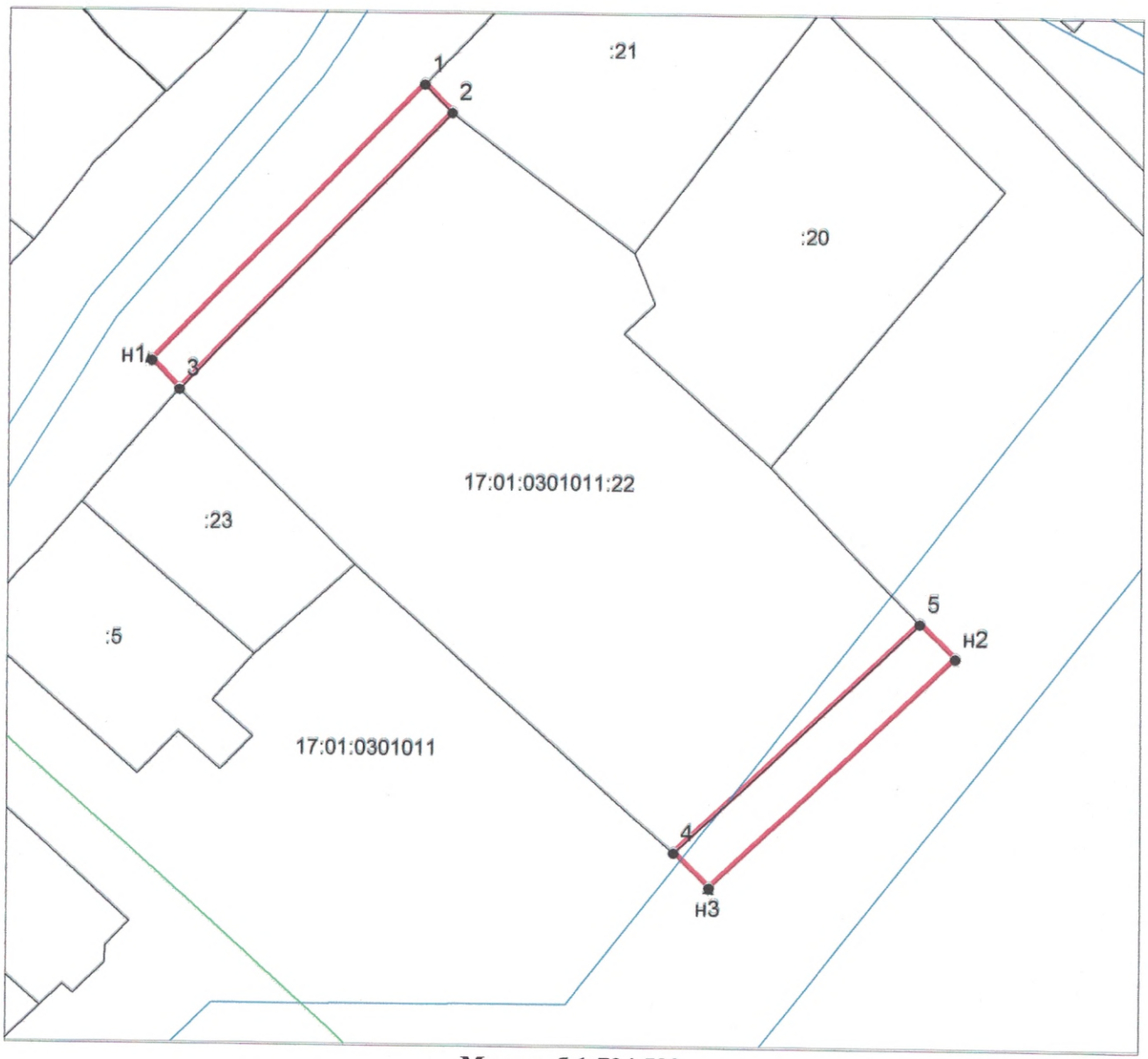

Масштаб 1:794.539

Условные обозначения:

	Граница прилегающей территории
17:01:0301011:22	Кадастровый номер земельного участка (объекта недвижимости), по отношении к которому устанавливается прилегающая территория
17:01:0301011	Номер кадастрового квартала
	Граница кадастрового квартала
	Границы зоны с особыми условиями использования территории, территориальной зоны
	Границы учтенных земельных участков
•1	Поворотная точка границ прилегающей территории

УТВЕРЖДЕНА
Постановлением администрации
сельского поселения сумон Хемчикский
Бай-Тайгинского кожууна Республики Тыва

от _____№_____

Карта-схема границ прилегающей территории

1. **Местоположение прилегающей территории (адресные ориентиры): Российская Федерация, Республика Тыва, Бай-Тайгинский район, с. Хемчик, ул. Хемчик, д. 11**

2. **Кадастровый номер земельных участков (при наличии), в отношении которого установлена граница прилегающей территории: 17:01:0301011:14**

3. **Площадь прилегающей территории: 2190 кв.м.**

Исполнитель _____ _Ооржак А.С__
(подпись) (расшифровка подписи)

М.П.

Обозначение характерных точек границ	Координаты, м	
	X	Y
1	2	3
н1	113629.18	120982.23
н2	113569.29	121044.69
н3	113537.50	121006.56
1	113540.09	121004.15
2	113551.49	121021.86
3	113559.00	121029.67
4	113562.54	121026.15
5	113581.14	121008.05
6	113600.65	120989.19
7	113580.81	120969.57
н4	113597.74	120950.92
н1	113629.18	120982.23

ГРАФИЧЕСКАЯ ЧАСТЬ

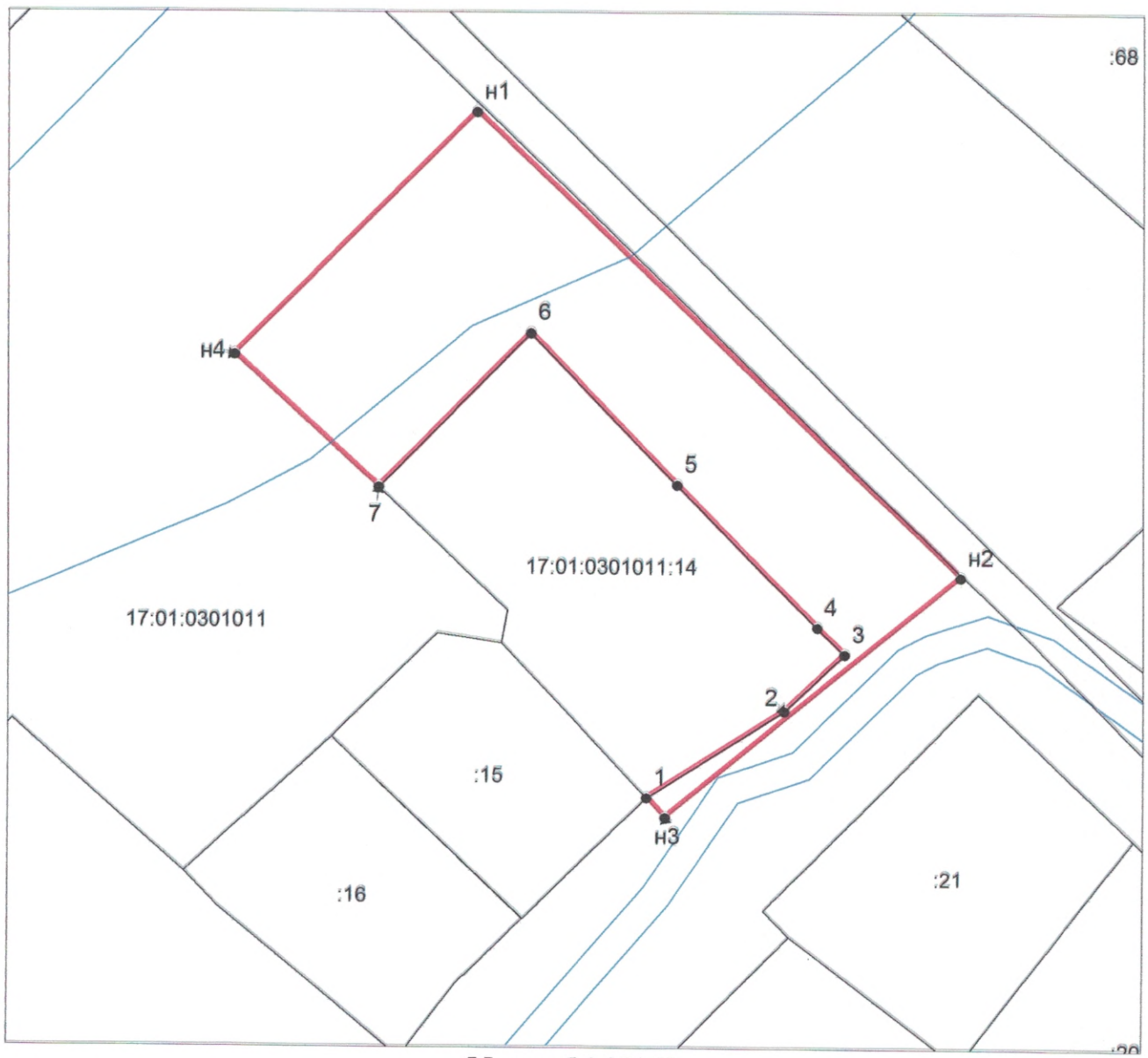

Масштаб 1:854.63

Условные обозначения:

	Граница прилегающей территории
17:01:0301011:14	Кадастровый номер земельного участка (объекта недвижимости), по отношении к которому устанавливается прилегающая территория
17:01:0301011	Номер кадастрового квартала
	Границы зоны с особыми условиями использования территории, территориальной зоны
	Границы учтенных земельных участков
•1	Поворотная точка границ прилегающей территории

УТВЕРЖДЕНА
Постановлением администрации
сельского поселения сумон Хемчикский
Бай-Тайгинского кожууна Республики Тыва

от _____ № _____

Карта-схема границ прилегающей территории

1. **Местоположение прилегающей территории (адресные ориентиры): Российская Федерация, Республика Тыва, Бай-Тайгинский район, с. Хемчик, ул. Чудурукпай, д. 16**

2. **Кадастровый номер земельных участков (при наличии), в отношении которого установлена граница прилегающей территории: 17:01:0301014:49**

3. **Площадь прилегающей территории: 4890 кв.м.**

Исполнитель _____ Ооржак А.С
(подпись) (расшифровка подписи)
М.П

Обозначение характерных точек границ	Координаты, м	
	X	Y
1	2	3
н1	113175.93	120795.44
1	113174.51	120797.01
2	113170.98	120794.21
3	113069.79	120713.99
4	113020.59	120781.20
5	113055.79	120808.99
6	113037.53	120828.88
7	113101.63	120881.70
н2	113085.63	120901.24
н3	112988.11	120821.01
н4	113069.43	120711.12
н1	113175.93	120795.44

ГРАФИЧЕСКАЯ ЧАСТЬ

Масштаб 1:1549.79

Условные обозначения:

	Граница прилегающей территории
17:01:0301014:49	Кадастровый номер земельного участка (объекта недвижимости), по отношении к которому устанавливается прилегающая территория
17:01:0301014	Номер кадастрового квартала
	Граница кадастрового квартала
	Границы зоны с особыми условиями использования территории, территориальной зоны
	Границы учтенных земельных участков
•1	Поворотная точка границ прилегающей территории

УТВЕРЖДЕНА
Постановлением администрации
сельского поселения сумон Хемчикский
Бай-Тайгинского кожууна Республики Тыва

от _____ №_____

Карта-схема границ прилегающей территории

1. **Местоположение прилегающей территории (адресные ориентиры): Российская Федерация, Республика Тыва, Бай-Тайгинский район, с. Хемчик, ул. Садовая, д 2**

2. **Кадастровый номер земельных участков (при наличии), в отношении которого установлена граница прилегающей территории: 17:01:0301012:47**

3. **Площадь прилегающей территории: 1515 кв.м.**

Исполнитель _____ _Ооржак А.С__
(подпись) (расшифровка подписи)

М.П

Обозначение характерных точек границ	Координаты, м	
	X	Y
1	2	3
1	113353.95	120945.70
н1	113312.35	120987.09
2	113309.68	120984.30
3	113345.91	120948.89
4	113326.50	120929.61
5	113308.45	120942.96
6	113303.02	120951.54
7	113300.52	120958.33
8	113301.34	120954.88
н2	113283.89	120936.82
н3	113291.64	120924.19
н4	113314.84	120906.95
1	113353.95	120945.70

ГРАФИЧЕСКАЯ ЧАСТЬ

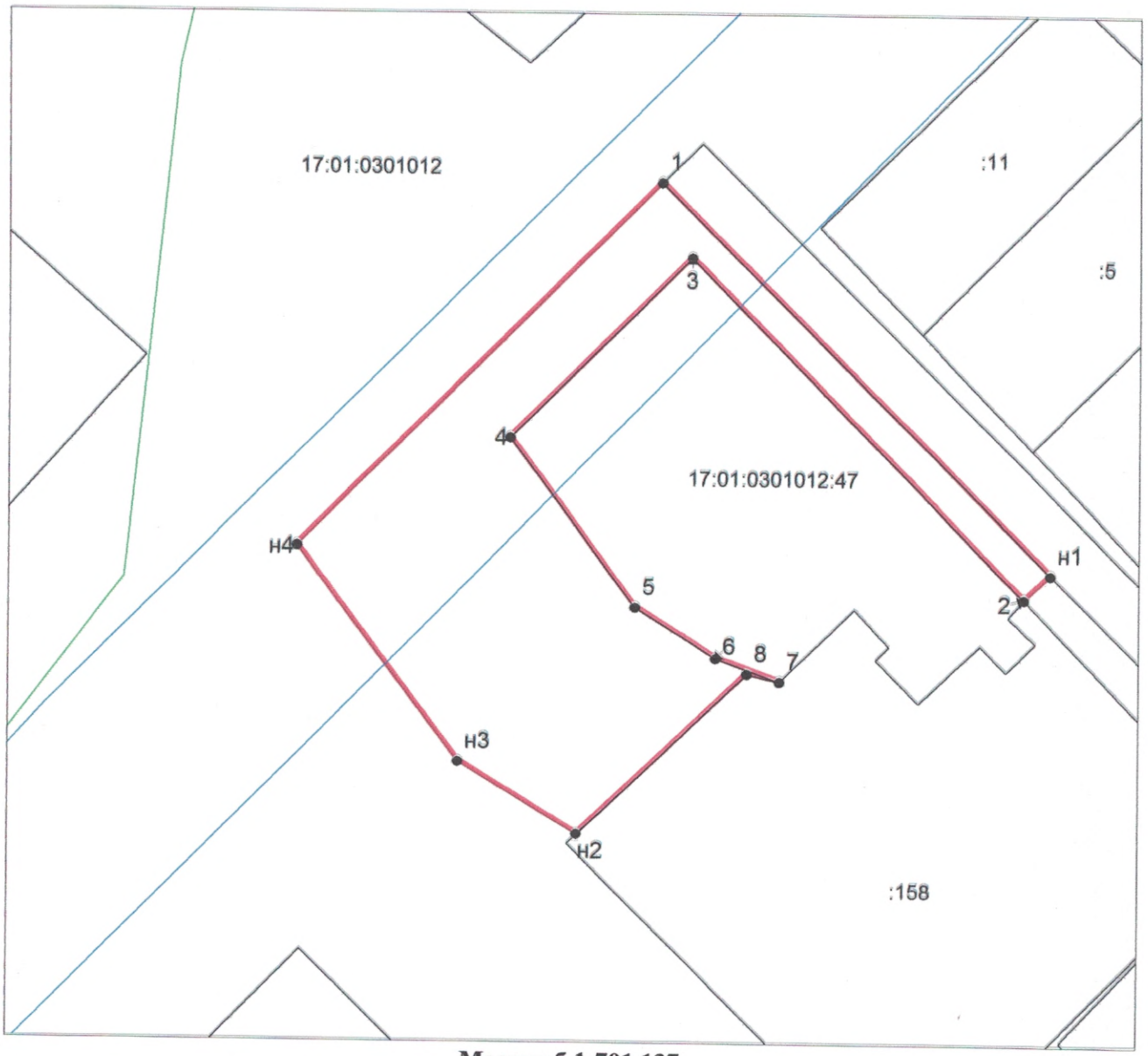

Масштаб 1:701.137

Условные обозначения:

	Граница прилегающей территории
17:01:0301012:47	Кадастровый номер земельного участка (объекта недвижимости), по отношении к которому устанавливается прилегающая территория
17:01:0301012	Номер кадастрового квартала
	Граница кадастрового квартала
	Границы зоны с особыми условиями использования территории, территориальной зоны
	Границы учтенных земельных участков
•1	Поворотная точка границ прилегающей территории