АДМИНИСТРАЦИЯСЕЛЬСКОГО ПОСЕЛЕНИЯ СУМОНА КАРА-ХОЛЬСКИЙ БАЙ-ТАЙГИНСКИЙ КОЖУУН РЕСПУБЛИКИ ТЫВА
ПОСТАНОВЛЕНИЕ

ТЫВА РЕСПУЬОИКАНЫН БАЙ-ТАЙГА КОЖУУННУН КАРА-ХОЛЬ СУМУ ЧАГЫРГАЗЫ
ДОКТААЛ

с. Кара-Холь № 51 от «18» сентября 2020 г.

Об утверждении схемы границ прилегающих территорий

В соответствии с Федеральным законом №131-ФЗ от 06.10.2003г. «Об общих принципах местного самоуправления в Российской Федерации» и во исполнение распоряжения Правительства Республики Тыва «Об утверждении плана мероприятий («дорожной карты») по определению органами местного самоуправления Республики Тыва границ прилегающих территорий» администрация муниципального района «Бай-Тайгинский кожуун Республики Тыва»

ПОСТАНОВЛЯЕТ:

1. Утвердить карту-схему границ прилегающей территории к земельному участку, с кадастровым номером 17:01:0101009:92, расположенному по адресу: Российская Федерация, Республика Тыва, Бай-Тайгинский район, с. Кара-Холь, ул. Ананды, д. 1;
2. Утвердить карту-схему границ прилегающей территории к земельному участку, с кадастровым номером 17:01:0101009:93, расположенному по адресу: Российская Федерация, Республика Тыва, Бай-Тайгинский район, с. Кара-Холь, ул. Адыгбай, д. 9;
3. Утвердить карту-схему границ прилегающей территории к земельному участку, с кадастровым номером 17:01:0101008:292, расположенному по адресу: Российская Федерация, Республика Тыва, Бай-Тайгинский район, с. Кара-Холь, ул. Адыгбай, д. 17;
4. Утвердить карту-схему границ прилегающей территории к земельному участку, с кадастровым номером 17:01:0101009:144, расположенному по адресу: Российская Федерация, Республика Тыва, Бай-Тайгинский район, с. Кара-Холь, ул. Кошкар-оол, д. 16а;
5. Утвердить карту-схему границ прилегающей территории к земельному участку, с кадастровым номером 17:01:0101009:94, расположенному по адресу: Российская Федерация, Республика Тыва, Бай-Тайгинский район, с. Кара-Холь, ул. Кошкар-оол, д. 18;

6. Утвердить карту-схему границ прилегающей территории к земельному участку, с кадастровым номером 17:01:0101009:121, расположенному по адресу: Российская Федерация, Республика Тыва, Бай-Тайгинский район, с. Кара-Холь, ул. Кошкар-оол, д. 18а;
7. Утвердить карту-схему границ прилегающей территории к земельному участку, с кадастровым номером 17:01:0101009:4, расположенному по адресу: Российская Федерация, Республика Тыва, Бай-Тайгинский район, с. Кара-Холь, ул. Кошкар-оол, д. 33, кв. 2;
8. Утвердить карту-схему границ прилегающей территории к земельному участку, с кадастровым номером 17:01:0101009:121, расположенному по адресу: Российская Федерация, Республика Тыва, Бай-Тайгинский район, с. Кара-Холь, ул. Кошкар-оол, д. 33а;
9. Утвердить карту-схему границ прилегающей территории к земельному участку, с кадастровым номером 17:01:0101009:284, расположенному по адресу: Российская Федерация, Республика Тыва, Бай-Тайгинский район, с. Кара-Холь, ул. Кошкар-оол, д. 24а;
10. Утвердить карту-схему границ прилегающей территории к земельному участку, с кадастровым номером 17:01:0000000:271, расположенному по адресу: Российская Федерация, Республика Тыва, Бай-Тайгинский район, с. Кара-Холь, ул. Монгуш Эдуард, д. 8;
11. Утвердить карту-схему границ прилегающей территории к земельному участку, с кадастровым номером 17:01:0101008:79, расположенному по адресу: Российская Федерация, Республика Тыва, Бай-Тайгинский район, с. Кара-Холь, ул. Монгуш Эдуард, д. 8;
12. Утвердить карту-схему границ прилегающей территории к земельному участку, с кадастровым номером 17:01:0101009:148, расположенному по адресу: Российская Федерация, Республика Тыва, Бай-Тайгинский район, с. Кара-Холь, ул. Фабрик Антон, д. 11;
13. Настоящее постановление вступает в силу с момента его подписания.
14. Контроль исполнения настоящего постановления оставляю за собой.

Председатель администрации Хертек Д.Т.

УТВЕРЖДЕНА
Постановлением администрации
сельского поселения сумон Кара-Хольский
Бай-Тайгинского кожууна Республики Тыва

от 18.09.2020г №51

Карта-схема границ прилегающей территории

1. **Местоположение прилегающей территории (адресные ориентиры): Российская Федерация, Республика Тыва, Бай-Тайгинский район, с. Кара-Холь, ул. Ананды, д. 1**

2. **Кадастровый номер земельных участков (при наличии), в отношении которого установлена граница прилегающей территории: 17:01:0101009:92**

3. **Площадь прилегающей территории: 3559 кв.м.**

Исполнитель _____ Ооржак А.С
(подпись) (расшифровка подписи)

М.П

Обозначение характерных точек границ	Координаты, м	
	X	Y
1	2	3
н1	142337.33	90808.62
н2	142330.83	90898.64
1	142321.87	90897.10
2	142327.47	90830.10
3	142302.37	90830.04
4	142300.02	90840.29
5	142283.87	90838.70
6	142278.53	90893.07
н3	142261.00	90889.87
н4	142269.44	90801.80
н1	142337.33	90808.62

ГРАФИЧЕСКАЯ ЧАСТЬ

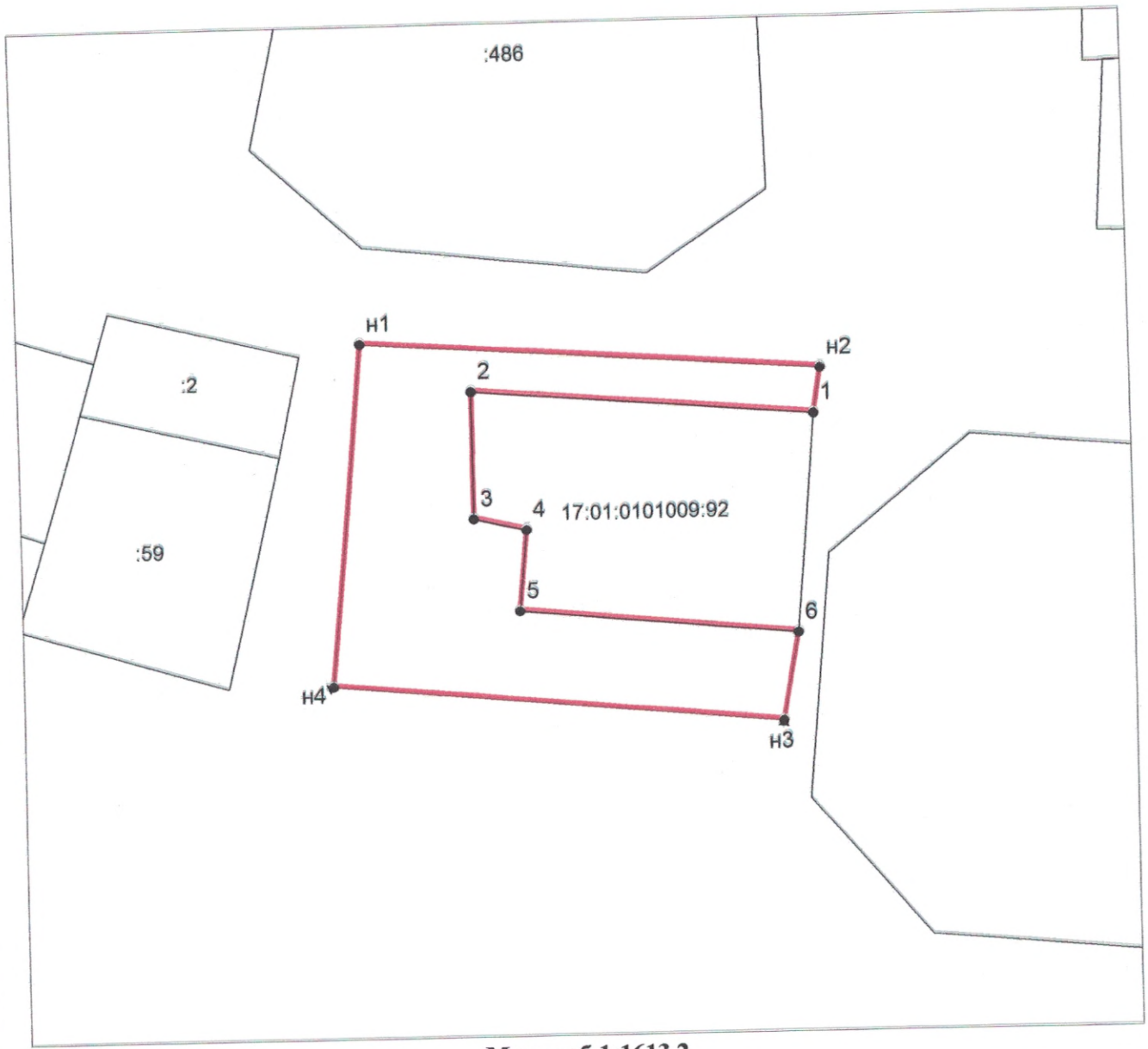

Масштаб 1:1613.2

Условные обозначения:

	Граница прилегающей территории
17:01:0101009:92	Кадастровый номер земельного участка (объекта недвижимости), по отношении к которому устанавливается прилегающая территория
17:01:0101009	Номер кадастрового квартала
	Границы учтенных земельных участков
•1	Поворотная точка границ прилегающей территории

УТВЕРЖДЕНА
Постановлением администрации
сельского поселения сумон Кара-Хольский
Бай-Тайгинского кожууна Республики Тыва

от 18.09.2020г №51

Карта-схема границ прилегающей территории

1. **Местоположение прилегающей территории (адресные ориентиры): Российская Федерация, Республика Тыва, Бай-Тайгинский район, с. Кара-Холь, ул. Адыгбай, д. 9**

2. **Кадастровый номер земельных участков (при наличии), в отношении которого установлена граница прилегающей территории: 17:01:0101009:93**

3. **Площадь прилегающей территории: 2117 кв.м.**

Исполнитель _____ Ооржак А.С
(подпись) (расшифровка подписи)

М.П

Обозначение характерных точек границ	Координаты, м	
	X	Y
1	2	3
1	142624.65	90967.82
н1	142624.47	91005.94
н2	142534.25	91002.51
2	142536.52	90986.19
3	142591.51	90990.40
4	142593.25	90965.72
5	142603.95	90966.42
1	142624.65	90967.82

ГРАФИЧЕСКАЯ ЧАСТЬ

Масштаб 1:1285.54

Условные обозначения:

	Граница прилегающей территории
17:01:0101009:93	Кадастровый номер земельного участка (объекта недвижимости), по отношении к которому устанавливается прилегающая территория
17:01:0101009	Номер кадастрового квартала
	Границы учтенных земельных участков
•1	Поворотная точка границ прилегающей территории

УТВЕРЖДЕНА
Постановлением администрации
сельского поселения сумон Кара-Хольский
Бай-Тайгинского кожууна Республики Тыва

от 18.09.2020г №51

Карта-схема границ прилегающей территории

1. **Местоположение прилегающей территории (адресные ориентиры): Российская Федерация, Республика Тыва, Бай-Тайгинский район, с. Кара-Холь, ул. Кошкар-оол, д. 16а**
2. **Кадастровый номер земельных участков (при наличии), в отношении которого установлена граница прилегающей территории: 17:01:0101009:144**
3. **Площадь прилегающей территории: 4 кв.м.**

Исполнитель _____ Ооржак А.С
(подпись) (расшифровка подписи)

М.П

Обозначение характерных точек границ	Координаты, м	
	X	Y
1	2	3
1	142553.96	91057.32
н1	142553.90	91058.34
н2	142549.85	91057.94
2	142549.97	91056.91
1	142553.96	91057.32

ГРАФИЧЕСКАЯ ЧАСТЬ

Масштаб 1:56.6429

Условные обозначения:

	Граница прилегающей территории
17:01:0101009:144	Кадастровый номер земельного участка (объекта недвижимости), по отношении к которому устанавливается прилегающая территория
17:01:0101009	Номер кадастрового квартала
	Границы учтенных земельных участков
1.00	Длина в метрах
•1	Поворотная точка границ прилегающей территории

УТВЕРЖДЕНА
Постановлением администрации
сельского поселения сумон Кара-Хольский
Бай-Тайгинского кожууна Республики Тыва

от 18.09.2020г №51

Карта-схема границ прилегающей территории

1. **Местоположение прилегающей территории (адресные ориентиры): Российская Федерация, Республика Тыва, Бай-Тайгинский район, с. Кара-Холь, ул. Адыгбай, д. 17**

2. **Кадастровый номер земельных участков (при наличии), в отношении которого установлена граница прилегающей территории: 17:01:0101008:292**

3. **Площадь прилегающей территории: 431 кв.м.**

Исполнитель _____ Ооржак А.С
(подпись) (расшифровка подписи)

М.П.

Обозначение характерных точек границ	Координаты, м	
	X	Y
1	2	3
1	142757.99	90986.42
н1	142757.86	90997.40
2	142718.70	90997.15
3	142718.25	90986.26
1	142757.99	90986.42

ГРАФИЧЕСКАЯ ЧАСТЬ

Масштаб 1:400.693

Условные обозначения:

	Граница прилегающей территории
17:01:0101008:292	Кадастровый номер земельного участка (объекта недвижимости), по отношении к которому устанавливается прилегающая территория
17:01:0101008	Номер кадастрового квартала
	Границы учтенных земельных участков
10,9	Длина в метрах
•1	Поворотная точка границ прилегающей территории

УТВЕРЖДЕНА
Постановлением администрации
сельского поселения сумон Кара-Хольский
Бай-Тайгинского кожууна Республики Тыва

от 18.09.2020г №51

Карта-схема границ прилегающей территории

1. **Местоположение прилегающей территории (адресные ориентиры): Российская Федерация, Республика Тыва, Бай-Тайгинский район, с. Кара-Холь, ул. Кошкар-оол, д. 18**

2. **Кадастровый номер земельных участков (при наличии), в отношении которого установлена граница прилегающей территории: 17:01:0101009:94**

3. **Площадь прилегающей территории: 260 кв.м.**

Исполнитель _____ Ооржак А.С
(подпись) (расшифровка подписи)

М.П.

Обозначение характерных точек границ	Координаты, м	
	X	Y
1	2	3
н1	142569.84	91021.18
1	142569.11	91040.39
2	142556.23	91039.62
н2	142556.99	91020.64
н1	142569.84	91021.18
3	142567.81	91058.39
н3	142567.76	91059.40
н4	142553.90	91058.34
4	142553.96	91057.32
3	142567.81	91058.39

ГРАФИЧЕСКАЯ ЧАСТЬ

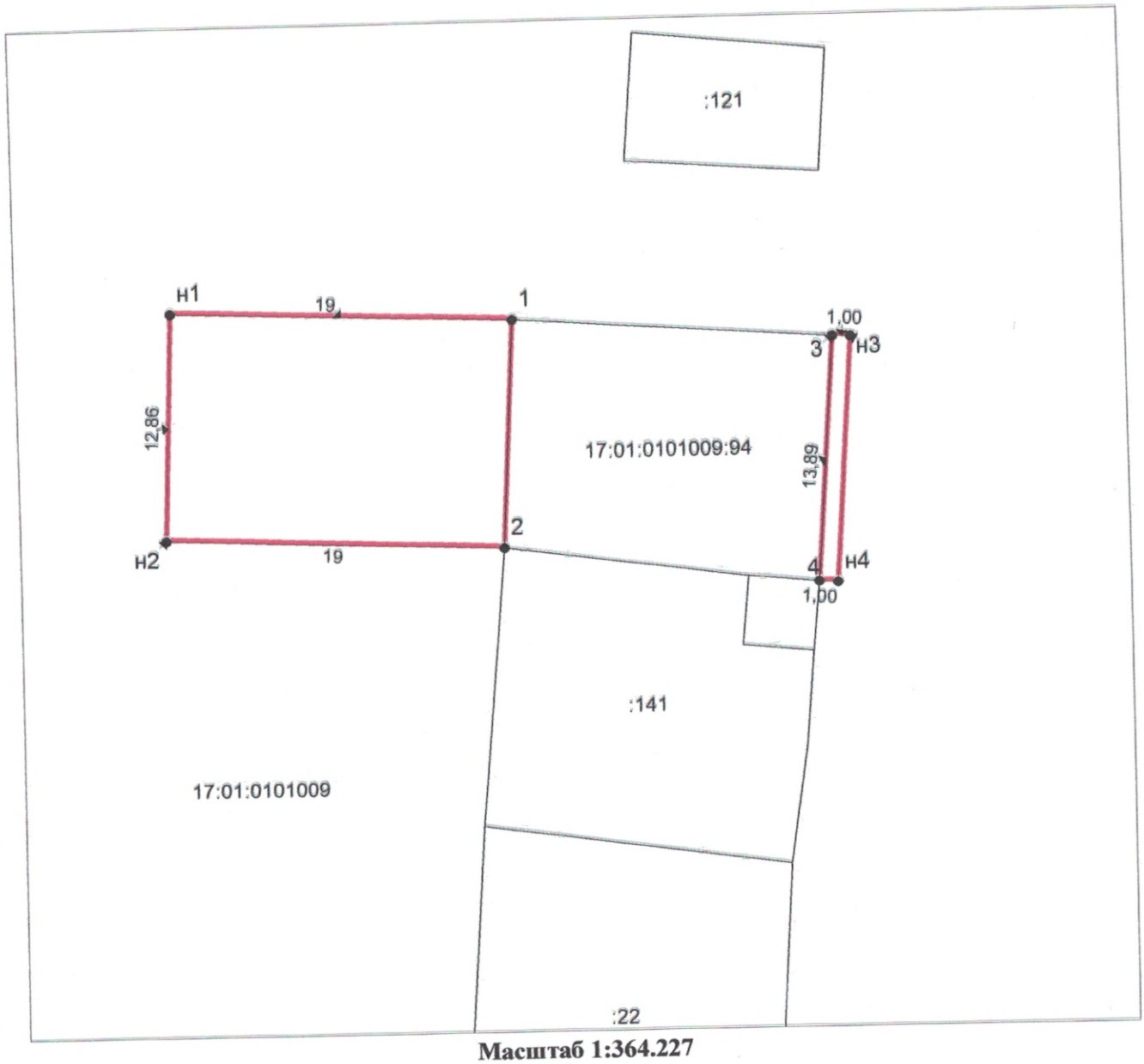

Масштаб 1:364.227

Условные обозначения:

	Граница прилегающей территории
17:01:0101009:94	Кадастровый номер земельного участка (объекта недвижимости), по отношении к которому устанавливается прилегающая территория
17:01:0101009	Номер кадастрового квартала
	Границы учтенных земельных участков
12.86	Длина в метрах
•1	Поворотная точка границ прилегающей территории

УТВЕРЖДЕНА
Постановлением администрации
сельского поселения сумон Кара-Хольский
Бай-Тайгинского кожууна Республики Тыва

от 18.09.2020г №51

Карта-схема границ прилегающей территории

1. **Местоположение прилегающей территории (адресные ориентиры): Российская Федерация, Республика Тыва, Бай-Тайгинский район, с. Кара-Холь, ул. Кошкар-оол, д. 24**
2. **Кадастровый номер земельных участков (при наличии), в отношении которого установлена граница прилегающей территории: 17:01:0101009:121**
3. **Площадь прилегающей территории: 230 кв.м.**

Исполнитель _____ Ооржак А.С
(подпись) (расшифровка подписи)

М.П.

Обозначение характерных точек границ	Координаты, м	
	X	Y
1	2	3
н1	142586.77	91022.34
н2	142585.58	91059.62
н3	142576.97	91058.99
1	142577.02	91057.88
2	142583.98	91058.46
3	142585.08	91047.61
4	142577.83	91046.96
н4	142578.50	91021.95
н1	142586.77	91022.34

ГРАФИЧЕСКАЯ ЧАСТЬ

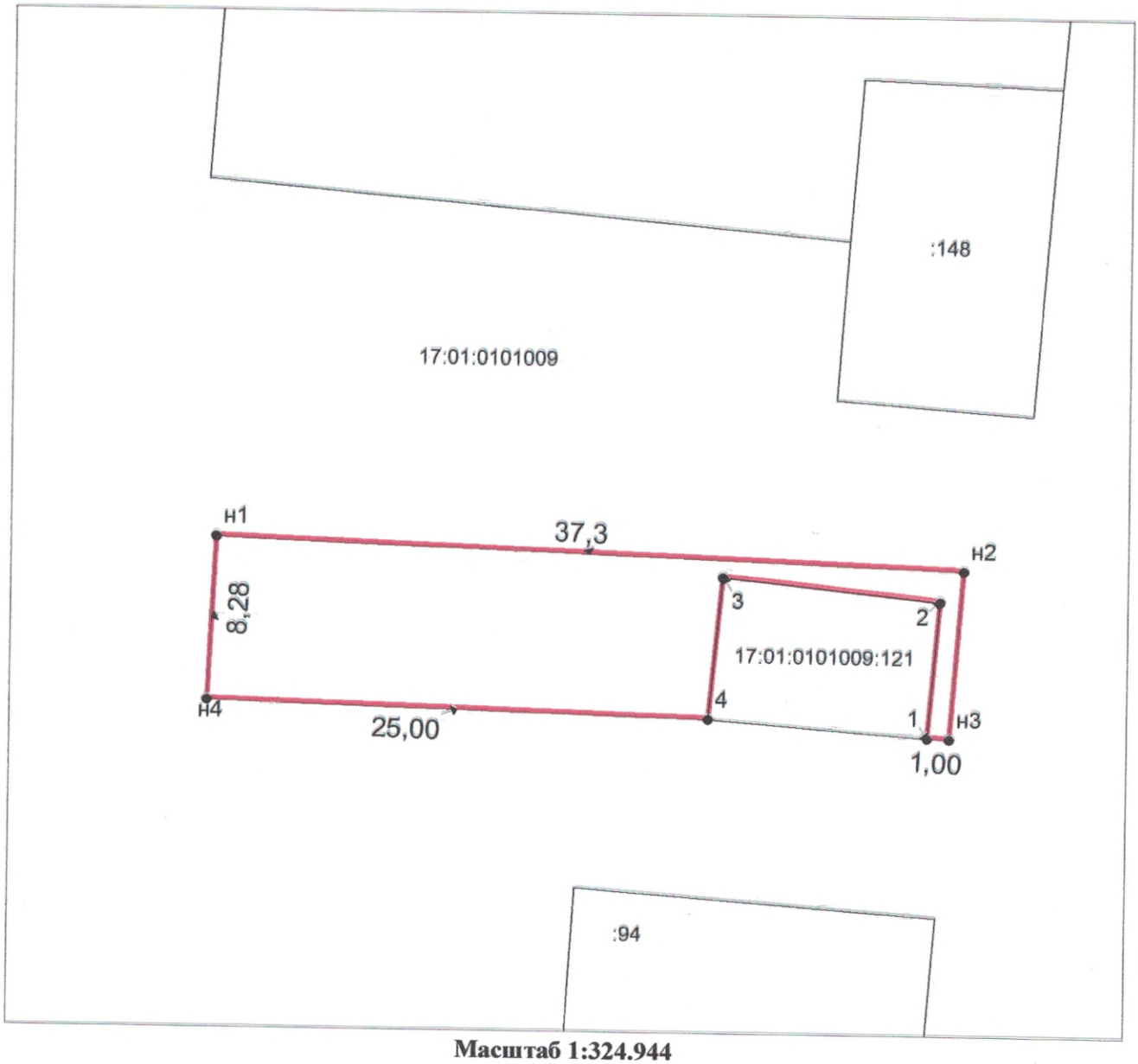

Масштаб 1:324.944

Условные обозначения:

	Граница прилегающей территории
17:01:0101009:121	Кадастровый номер земельного участка (объекта недвижимости), по отношении к которому устанавливается прилегающая территория
17:01:0101009	Номер кадастрового квартала
	Границы учтенных земельных участков
25.00	Длина в метрах
•1	Поворотная точка границ прилегающей территории

УТВЕРЖДЕНА
Постановлением администрации
сельского поселения сумон Кара-Хольский
Бай-Тайгинского кожууна Республики Тыва

от 18.09.2020 г № 51

Карта-схема границ прилегающей территории

1. **Местоположение прилегающей территории (адресные ориентиры): Российская Федерация, Республика Тыва, Бай-Тайгинский район, с. Кара-Холь, ул. Кошкар-оол, д. 33 кв. 2**

2. **Кадастровый номер земельных участков (при наличии), в отношении которого установлена граница прилегающей территории: 17:01:0101009:3**

3. **Площадь прилегающей территории: 262 кв.м.**

Исполнитель _____ Ооржак А.С
(подпись) (расшифровка подписи)

М.П.

Обозначение характерных точек границ	Координаты, м	
	X	Y
1	2	3
н1	142558.88	91092.80
1	142558.72	91101.58
2	142530.18	91102.25
н2	142530.13	91092.71
н1	142558.88	91092.80

ГРАФИЧЕСКАЯ ЧАСТЬ

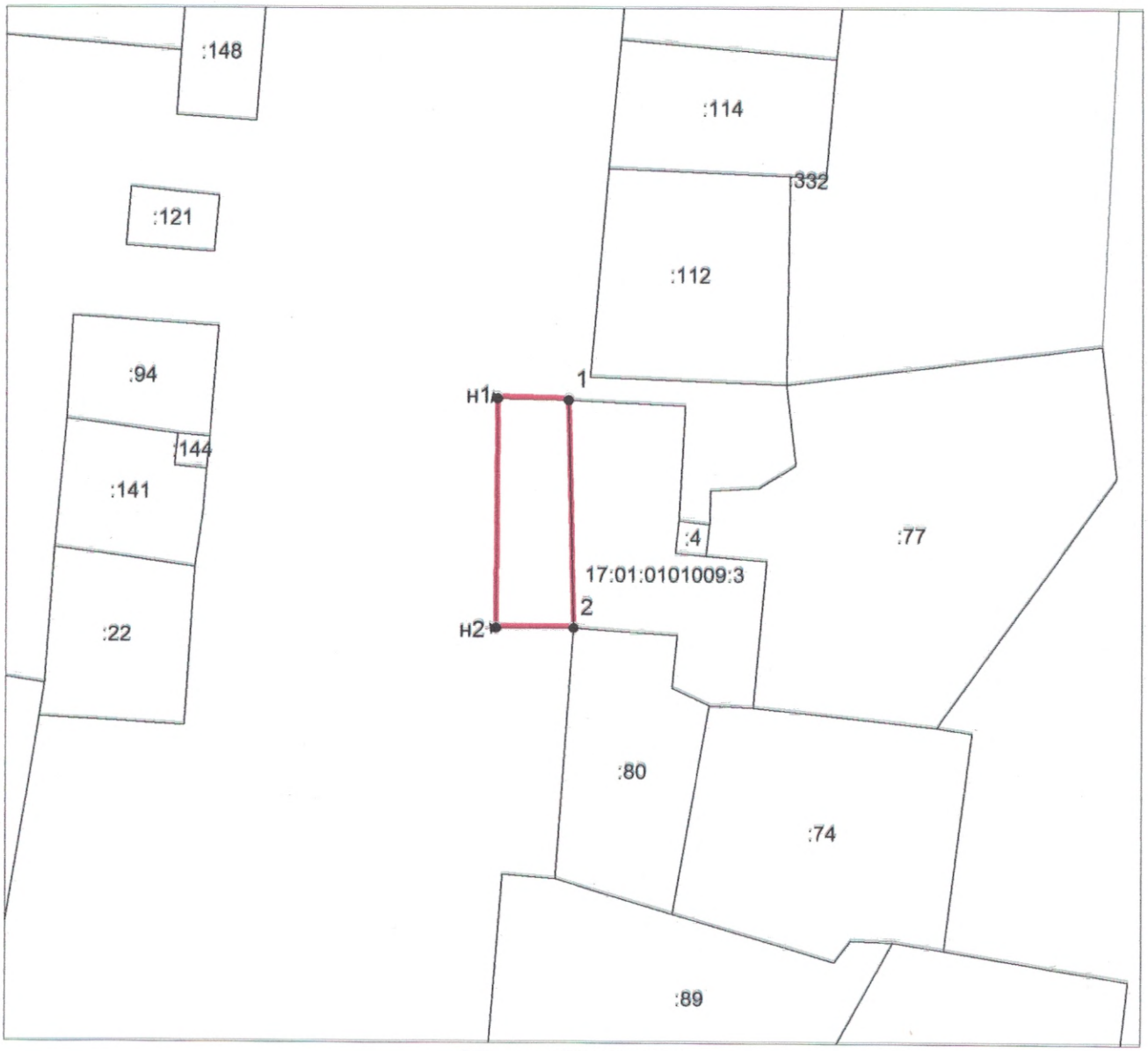

Масштаб 1:817.686

Условные обозначения:

	Граница прилегающей территории
17:01:0101009:3	Кадастровый номер земельного участка (объекта недвижимости), по отношении к которому устанавливается прилегающая территория
17:01:0101009	Номер кадастрового квартала
	Границы учтенных земельных участков
•1	Поворотная точка границ прилегающей территории

УТВЕРЖДЕНА
Постановлением администрации
сельского поселения сумон Кара-Хольский
Бай-Тайгинского кожууна Республики Тыва

от 18.09.2020г №51

Карта-схема границ прилегающей территории

1. **Местоположение прилегающей территории (адресные ориентиры): Российская Федерация, Республика Тыва, Бай-Тайгинский район, с. Кара-Холь, ул. Кошкар-оол, д. 33а**

2. **Кадастровый номер земельных участков (при наличии), в отношении которого установлена граница прилегающей территории: 17:01:0101009:4**

3. **Площадь прилегающей территории: 55 кв.м.**

Исполнитель _____ Ооржак А.С
(подпись) (расшифровка подписи)

М.П

Обозначение характерных точек границ	Координаты, м	
	X	Y
1	2	3
1	142558.02	91115.98
н1	142557.99	91119.75
2	142547.38	91119.14
3	142543.19	91119.00
4	142543.58	91115.22
1	142558.02	91115.98

ГРАФИЧЕСКАЯ ЧАСТЬ

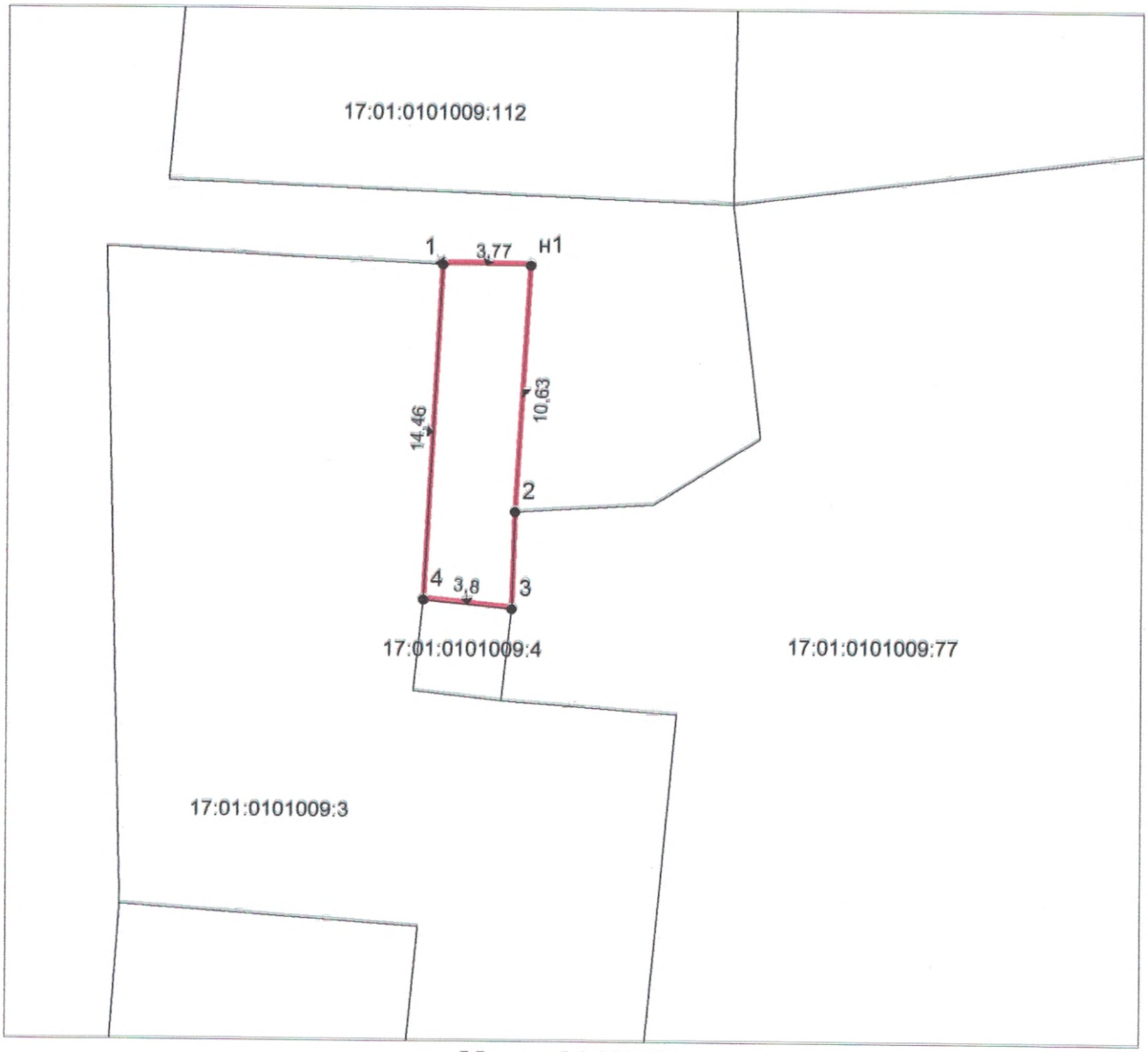

Масштаб 1:283.793

Условные обозначения:

	Граница прилегающей территории
17:01:0101009:4	Кадастровый номер земельного участка (объекта недвижимости), по отношении к которому устанавливается прилегающая территория
17:01:0101009	Номер кадастрового квартала
	Границы учтенных земельных участков
14,46	Длина в метрах
•1	Поворотная точка границ прилегающей территории

УТВЕРЖДЕНА
Постановлением администрации
сельского поселения сумон Кара-Хольский
Бай-Тайгинского кожууна Республики Тыва

от 18.09.2020г №51

Карта-схема границ прилегающей территории

1. **Местоположение прилегающей территории (адресные ориентиры): Российская Федерация, Республика Тыва, Бай-Тайгинский район, с. Кара-Холь, ул. Кошкар-оол, д. 24 а**

2. **Кадастровый номер земельных участков (при наличии), в отношении которого установлена граница прилегающей территории: 17:01:0101009:284**

3. **Площадь прилегающей территории: 1423 кв.м.**

Исполнитель _____ Ооржак А.С
(подпись) (расшифровка подписи)
М.П

Обозначение характерных точек границ	Координаты, м	
	X	Y
1	2	3
н1	142640.15	91017.95
н2	142635.73	91079.41
н3	142608.57	91076.88
1	142609.75	91064.33
2	142628.62	91065.98
3	142632.51	91023.88
4	142604.75	91021.86
н4	142602.19	91048.70
н5	142586.50	91047.52
н6	142586.87	91015.67
н1	142640.15	91017.95

ГРАФИЧЕСКАЯ ЧАСТЬ

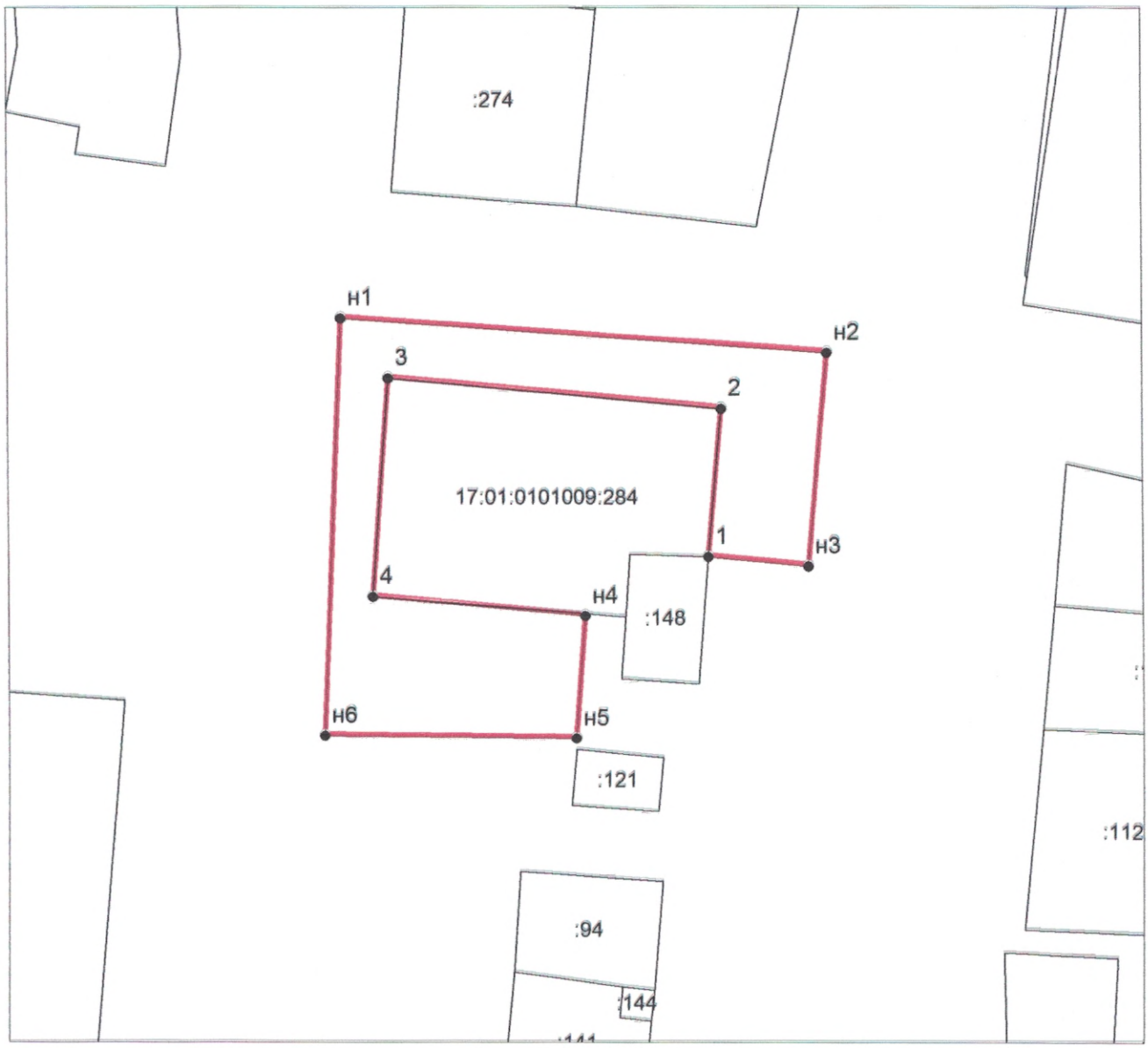

Масштаб 1:836.483

Условные обозначения:

	Граница прилегающей территории
17:01:0101009:284	Кадастровый номер земельного участка (объекта недвижимости), по отношении к которому устанавливается прилегающая территория
17:01:0101009	Номер кадастрового квартала
	Границы учтенных земельных участков
•1	Поворотная точка границ прилегающей территории

УТВЕРЖДЕНА
Постановлением администрации
сельского поселения сумон Кара-Хольский
Бай-Тайгинского кожууна Республики Тыва

от 18.09.2020 г № 51

Карта-схема границ прилегающей территории

1. **Местоположение прилегающей территории (адресные ориентиры): Российская Федерация, Республика Тыва, Бай-Тайгинский район, с. Кара-Холь, ул. Монгуш Эдуард, д 8**

2. **Кадастровый номер земельных участков (при наличии), в отношении которого установлена граница прилегающей территории: 17:01:0101008:79**

3. **Площадь прилегающей территории: 1008 кв.м.**

Исполнитель _____ Ооржак А.С
(подпись) (расшифровка подписи)

М.П

Обозначение характерных точек границ	Координаты, м	
	X	Y
1	2	3
н1	142762.65	91138.82
1	142758.60	91180.62
2	142752.65	91180.28
3	142757.38	91138.30
н1	142762.65	91138.82
н2	142733.89	91112.73
4	142733.71	91118.10
5	142641.80	91104.27
6	142629.70	91183.77
7	142624.03	91251.75
н3	142620.20	91251.80
н4	142638.95	91100.25
н2	142733.89	91112.73

ГРАФИЧЕСКАЯ ЧАСТЬ

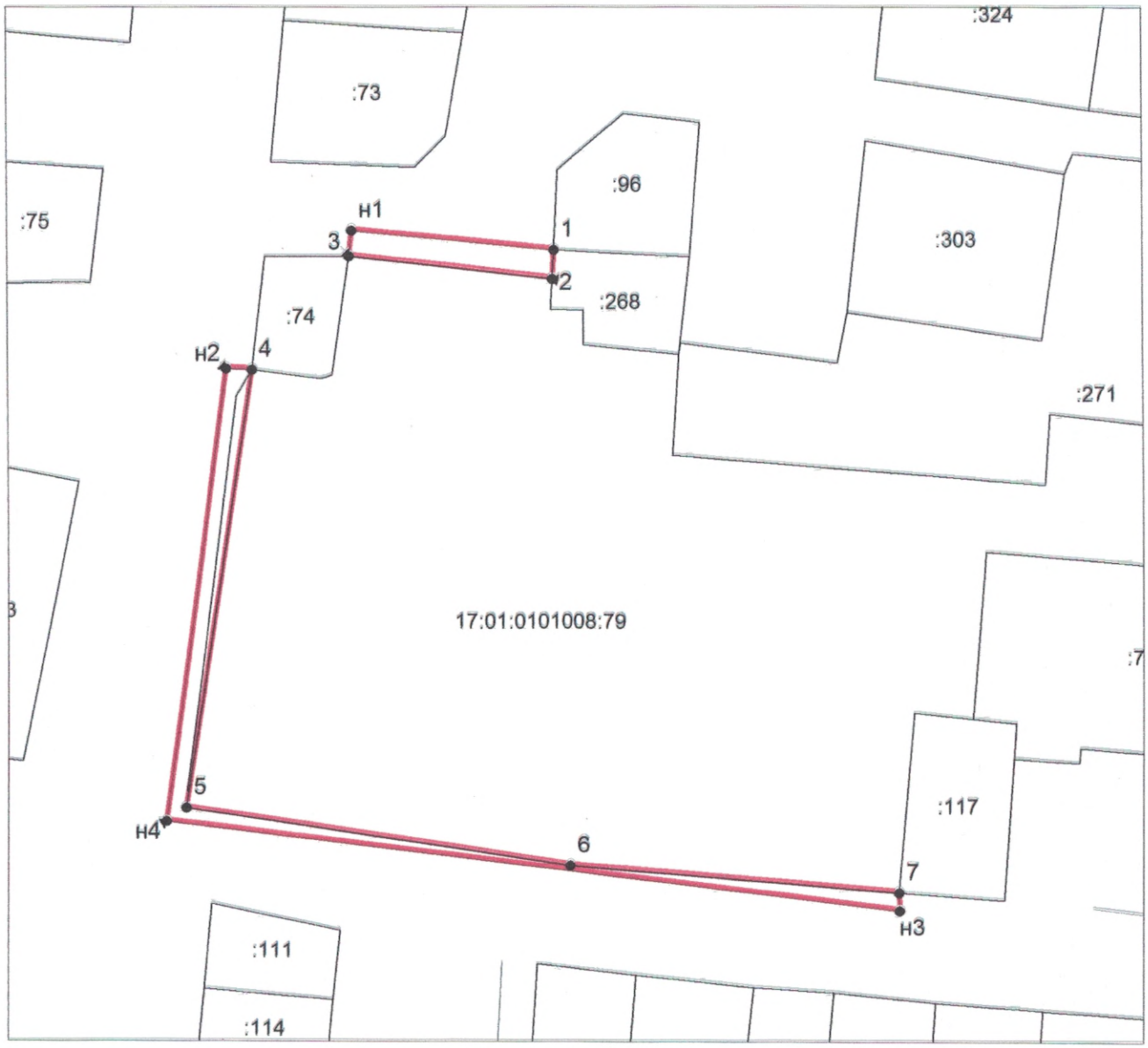

Масштаб 1:1369.24

Условные обозначения:

	Граница прилегающей территории
17:01:0101008:79	Кадастровый номер земельного участка (объекта недвижимости), по отношении к которому устанавливается прилегающая территория
17:01:0101008	Номер кадастрового квартала
	Границы учтенных земельных участков
•1	Поворотная точка границ прилегающей территории

УТВЕРЖДЕНА
Постановлением администрации
сельского поселения сумон Кара-Хольский
Бай-Тайгинского кожууна Республики Тыва

от 18.09.2020г №51

Карта-схема границ прилегающей территории

1. **Местоположение прилегающей территории (адресные ориентиры): Российская Федерация, Республика Тыва, Бай-Тайгинский район, с. Кара-Холь, ул. Монгуш Эдуард, д 8**

2. **Кадастровый номер земельных участков (при наличии), в отношении которого установлена граница прилегающей территории: 17:01:0000000:271**

3. **Площадь прилегающей территории: 2089 кв.м.**

Исполнитель _____ Ооржак А.С
(подпись) (расшифровка подписи)

М.П.

Обозначение характерных точек границ	Координаты, м	
	X	Y
1	2	3
н1	142781.20	91288.52
н2	142769.68	91406.51
н3	142722.46	91406.36
н4	142706.04	91399.67
1	142709.24	91372.03
2	142770.02	91380.56
3	142778.60	91288.12
н1	142781.20	91288.52

ГРАФИЧЕСКАЯ ЧАСТЬ

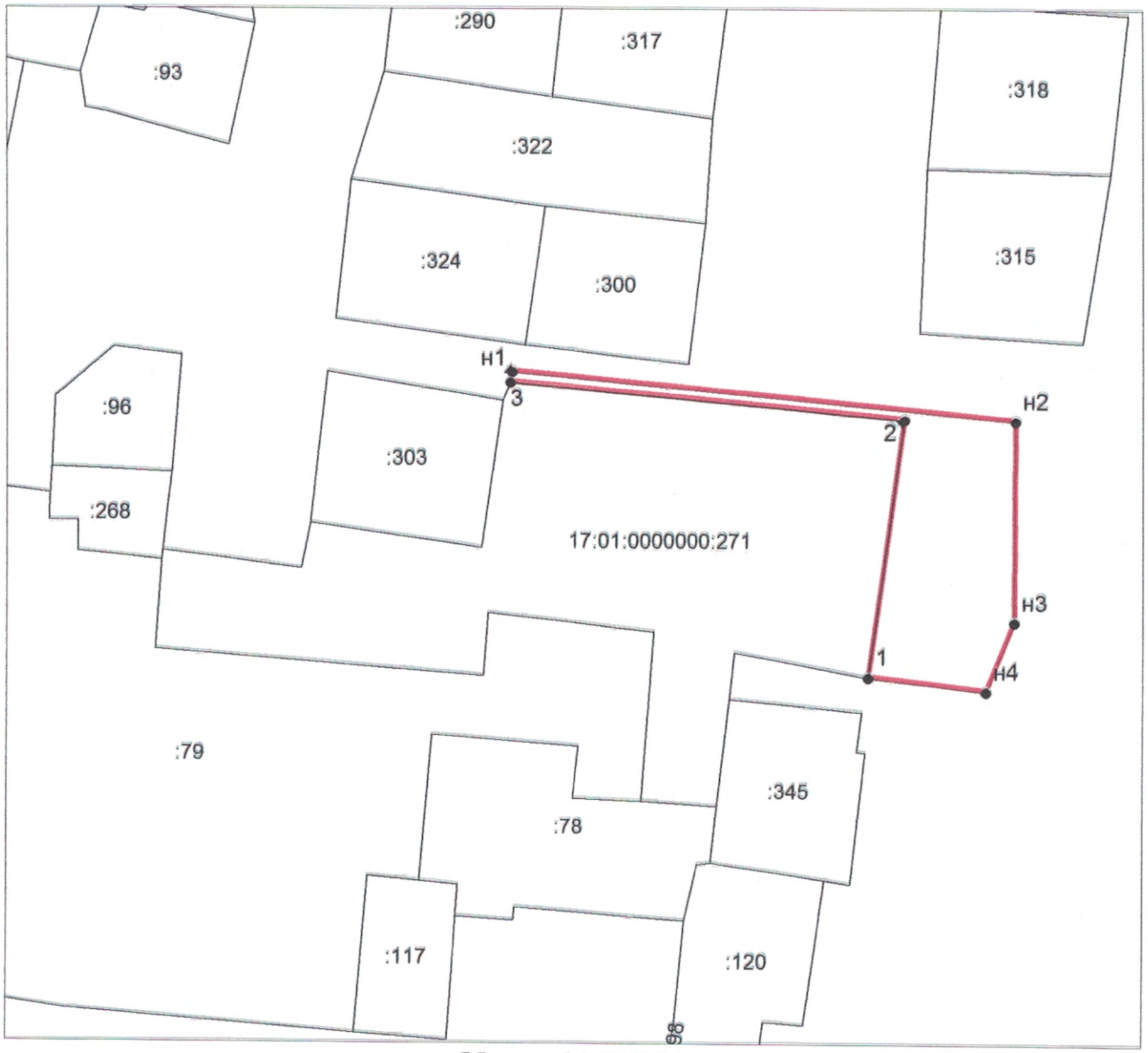

Масштаб 1:1369.24

Условные обозначения:

	Граница прилегающей территории
17:01:0000000:271	Кадастровый номер земельного участка (объекта недвижимости), по отношении к которому устанавливается прилегающая территория
17:01:0000000	Номер кадастрового квартала
	Границы учтенных земельных участков
•1	Поворотная точка границ прилегающей территории

УТВЕРЖДЕНА
Постановлением администрации
сельского поселения сумон Кара-Хольский
Бай-Тайгинского кожууна Республики Тыва

от 18.09.2020г № 51

Карта-схема границ прилегающей территории

1. **Местоположение прилегающей территории (адресные ориентиры): Российская Федерация, Республика Тыва, Бай-Тайгинский район, с. Кара-Холь, ул. Фабрик Антот, д. 11**

2. **Кадастровый номер земельных участков (при наличии), в отношении которого установлена граница прилегающей территории: 17:01:0101008:82**

3. **Площадь прилегающей территории: 904 кв.м.**

Исполнитель _____ Ооржак А.С
(подпись) (расшифровка подписи)

М.П.

Обозначение характерных точек границ	Координаты, м	
	X	Y
1	2	3
1	143042.46	91248.30
н1	143041.40	91259.04
н2	142960.67	91247.87
2	142960.95	91237.27
3	142984.46	91239.70
1	143042.46	91248.30

ГРАФИЧЕСКАЯ ЧАСТЬ

Масштаб 1:1163.11

Условные обозначения:

	Граница прилегающей территории
17:01:0101008:82	Кадастровый номер земельного участка (объекта недвижимости), по отношении к которому устанавливается прилегающая территория
17:01:0101008	Номер кадастрового квартала
	Границы учтенных земельных участков
•1	Поворотная точка границ прилегающей территории

УТВЕРЖДЕНА
Постановлением администрации
сельского поселения сумон Кара-Хольский
Бай-Тайгинского кожууна Республики Тыва

от 18.09.2020г №51

Карта-схема границ прилегающей территории

1. **Местоположение прилегающей территории (адресные ориентиры): Российская Федерация, Республика Тыва, Бай-Тайгинский район, с. Кара-Холь, ул. Кошкар-оол, д. 24**

2. **Кадастровый номер земельных участков (при наличии), в отношении которого установлена граница прилегающей территории: 17:01:0101009:148**

3. **Площадь прилегающей территории: 455 кв.м.**

Исполнитель _____ Ооржак А.С
(подпись) (расшифровка подписи)

М.П

Обозначение характерных точек границ	Координаты, м	
	X	Y
1	2	3
н1	142602.19	91048.70
1	142602.06	91053.79
2	142594.11	91053.21
3	142593.41	91063.01
4	142609.75	91064.33
н2	142608.57	91076.88
н3	142584.83	91074.43
н4	142586.50	91047.52
н1	142602.19	91048.70

ГРАФИЧЕСКАЯ ЧАСТЬ

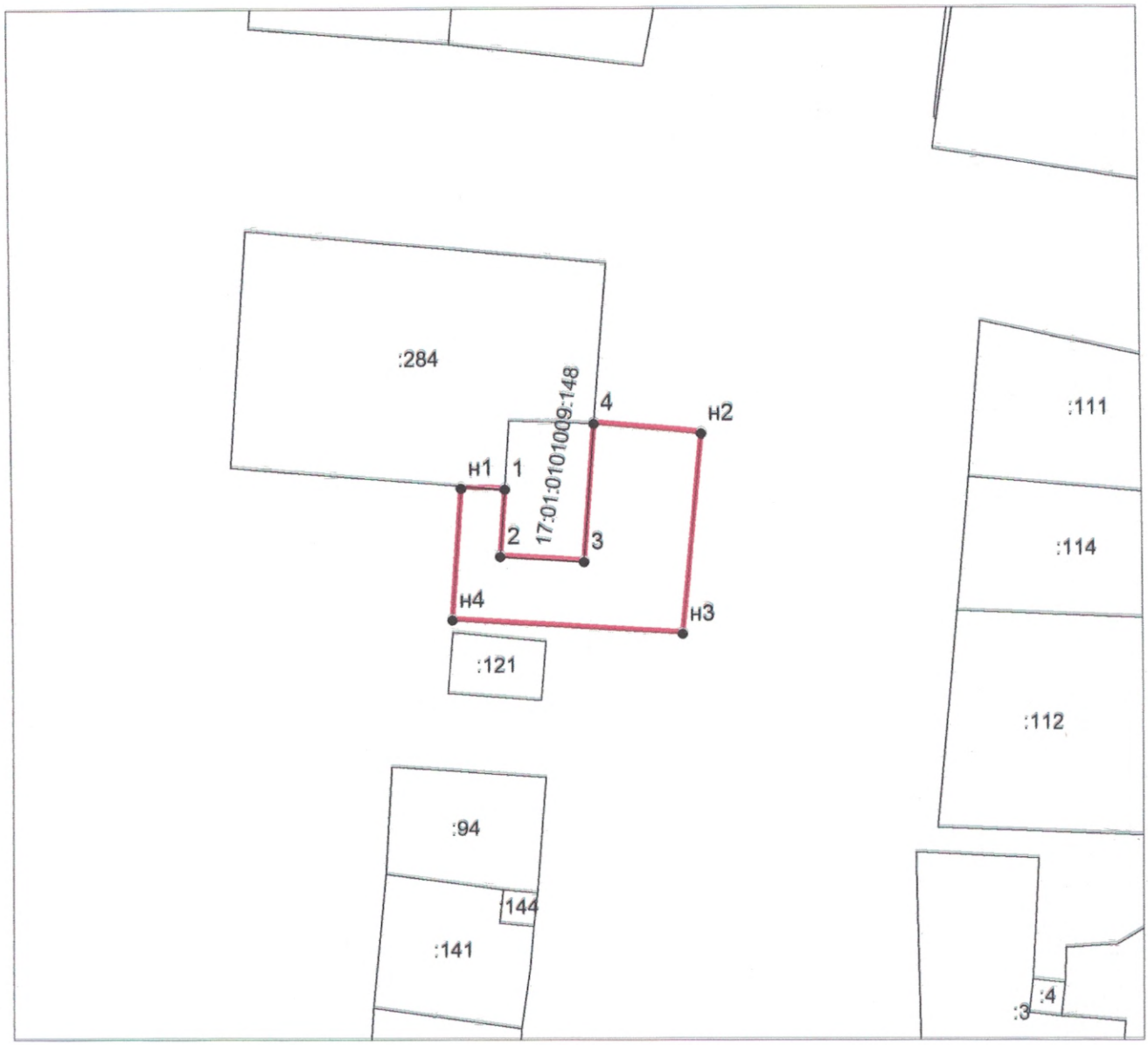

Масштаб 1:770.604

Условные обозначения:

	Граница прилегающей территории
17:01:0101009:148	Кадастровый номер земельного участка (объекта недвижимости), по отношении к которому устанавливается прилегающая территория
17:01:0101009	Номер кадастрового квартала
	Границы учтенных земельных участков
•1	Поворотная точка границ прилегающей территории