АДМИНИСТРАЦИЯ СЕЛЬСКОГО ПОСЕЛЕНИЯ СУМОН ХЕМЧИКСКИЙ
БАЙ-ТАЙГИНСКОГО КОЖУУНА РЕСПУБЛИКИ ТЫВА
ТЫВА РЕСПУБЛИКА БАЙ-ТАЙГА КОЖУУН ХЕМЧИК СУМУ ЧАГЫРГАЗЫ

ДОКТААЛ
ПОСТАНОВЛЕНИЕ

с. Бай-Тал №23 от «18» сентября 2020 г.

Об утверждении схемы границ прилегающих территорий

В соответствии с Федеральным законом №131-ФЗ от 06.10.2003г. «Об общих принципах местного самоуправления в Российской Федерации» и во исполнение распоряжения Правительства Республики Тыва «Об утверждении плана мероприятий («дорожной карты») по определению органами местного самоуправления Республики Тыва границ прилегающих территорий» администрация сельского поселения сумона Бай-Талский;

1. Утвердить карту-схему границ прилегающей территории к земельному участку, с кадастровым номером 17:01:0601018:33, расположенному по адресу: Российская Федерация, Республика Тыва, Бай-Тайгинский район, с. Бай-Тал, ул. Ленина, д. 15А;
2. Утвердить карту-схему границ прилегающей территории к земельному участку, с кадастровым номером 17:01:0601020:221, расположенному по адресу: Российская Федерация, Республика Тыва, Бай-Тайгинский район, с. Бай-Тал, ул. Ленина, д.14/1;
3. Утвердить карту-схему границ прилегающей территории к земельному участку, с кадастровым номером 17:01:0601018:221, расположенному по адресу: Российская Федерация, Республика Тыва, Бай-Тайгинский район, с. Бай-Тал, ул. Ленина, д. 15/1;
4. Утвердить карту-схему границ прилегающей территории к земельному участку, с кадастровым номером 17:01:0601018:9, расположенному по адресу: Российская Федерация, Республика Тыва, Бай-Тайгинский район, с. Бай-Тал, ул. Мира, д. 6, кв.2;
5. Утвердить карту-схему границ прилегающей территории к земельному участку, с кадастровым номером 17:01:0601020:183, расположенному по адресу: Российская Федерация, Республика Тыва, Бай-Тайгинский район, с. Бай-Тал, ул. Ленина, д. 18а;
6. Утвердить карту-схему границ прилегающей территории к земельному участку, расположенному по адресу: Российская Федерация, Республика Тыва, Бай-Тайгинский район, с. Бай-Тал, ул. Мира, д. 14;
7. Утвердить карту-схему границ прилегающей территории к земельному участку, с кадастровым номером 17:01:060018:51, расположенному по адресу: Российская Федерация, Республика Тыва, Бай-Тайгинский район, с. Бай-Тал, ул. Мира, д. 33;

8. Утвердить карту-схему границ прилегающей территории к земельному участку, с кадастровым номером 17:01:0601018:82, расположенному по адресу: Российская Федерация, Республика Тыва, Бай-Тайгинский район, с. Бай-Тал, ул. Мира, д. 31;
9. Утвердить карту-схему границ прилегающей территории к земельному участку, с кадастровым номером 17:01:0601017:9, расположенному по адресу: Российская Федерация, Республика Тыва, Бай-Тайгинский район, с. Бай-Тал, ул. Ленина, д. 17;
10. Утвердить карту-схему границ прилегающей территории к земельному участку, с кадастровым номером 17:01:0601017:77, расположенному по адресу: Российская Федерация, Республика Тыва, Бай-Тайгинский район, с. Бай-Тал, ул. Мира, д. 39;
11. Утвердить карту-схему границ прилегающей территории к земельному участку, с кадастровым номером 17:01:0601018:77, расположенному по адресу: Российская Федерация, Республика Тыва, Бай-Тайгинский район, с. Бай-Тал, ул. Мира, д. 29;
12. Утвердить карту-схему границ прилегающей территории к земельному участку, с кадастровым номером 17:01:0601018:333, расположенному по адресу: Российская Федерация, Республика Тыва, Бай-Тайгинский район, с. Бай-Тал, в 60 метрах в западном направлении от здания администрации сумона Бай-Тал;
13. Утвердить карту-схему границ прилегающей территории к земельному участку, с кадастровым номером 17:01:0601018:334, расположенному по адресу: Российская Федерация, Республика Тыва, Бай-Тайгинский район, с. Бай-Тал, в 50 метрах в западном направлении от здания администрации сумона Бай-Тал;
14. Утвердить карту-схему границ прилегающей территории к земельному участку, с кадастровым номером 17:01:0601018:83, расположенному по адресу: Российская Федерация, Республика Тыва, Бай-Тайгинский район, с. Бай-Тал, ул. Ленина, д. 15;

Председатель администрации Кунзук А.А.

УТВЕРЖДЕНА
Постановлением администрации
сельского поселения сумон Бай-Талский
Бай-Тайгинского кожууна Республики Тыва

от 18.09.2020 № 23

Карта-схема границ прилегающей территории

1. **Местоположение прилегающей территории (адресные ориентиры): Российская Федерация, Республика Тыва, Бай-Тайгинский район, с. Бай-Тал, ул. Ленина, д. 15а**

2. **Кадастровый номер земельных участков (при наличии), в отношении которого установлена граница прилегающей территории: 17:01:0601018:33**

3. **Площадь прилегающей территории: 306 кв.м.**

Исполнитель _____ Ооржак А.С
(подпись) (расшифровка подписи)

М.П

Обозначение характерных точек границ	Координаты, м	
	X	Y
1	2	3
н1	101211.52	111619.79
н2	101215.05	111628.76
1	101191.80	111638.13
2	101188.25	111628.57
3	101196.01	111625.57
н1	101211.52	111619.79
4	101180.91	111631.40
5	101184.28	111641.01
6	101180.25	111645.04
н3	101176.21	111633.51
4	101180.91	111631.40

ГРАФИЧЕСКАЯ ЧАСТЬ

Масштаб 1:343.305

Условные обозначения:

	Граница прилегающей территории
17:01:0601018:33	Кадастровый номер земельного участка (объекта недвижимости), по отношении к которому устанавливается прилегающая территория
17:01:0601018	Номер кадастрового квартала
	Граница кадастрового квартала
	Границы зоны с особыми условиями использования территории, территориальной зоны
	Границы учтенных земельных участков

УТВЕРЖДЕНА
Постановлением администрации
сельского поселения сумон Бай-Талский
Бай-Тайгинского кожууна Республики Тыва

от 17.09.2020 № 23

Карта-схема границ прилегающей территории

1. **Местоположение прилегающей территории (адресные ориентиры): Российская Федерация, Республика Тыва, Бай-Тайгинский район, с. Бай-Тал, ул. Ленина , д. 14/1**

2. **Кадастровый номер земельных участков (при наличии), в отношении которого установлена граница прилегающей территории: 17:01:0601020:221**

3. **Площадь прилегающей территории: 1605 кв.м.**

Исполнитель _____ Ооржак А.С
(подпись) (расшифровка подписи)

М.П.

Обозначение характерных точек границ	Координаты, м	
	X	Y
1	2	3
н1	101170.64	111694.35
н2	101181.07	111719.35
н3	101175.60	111721.58
н4	101178.18	111728.09
н5	101123.06	111746.40
1	101113.12	111723.26
2	101170.44	111704.24
3	101167.02	111695.64
н1	101170.64	111694.35

ГРАФИЧЕСКАЯ ЧАСТЬ

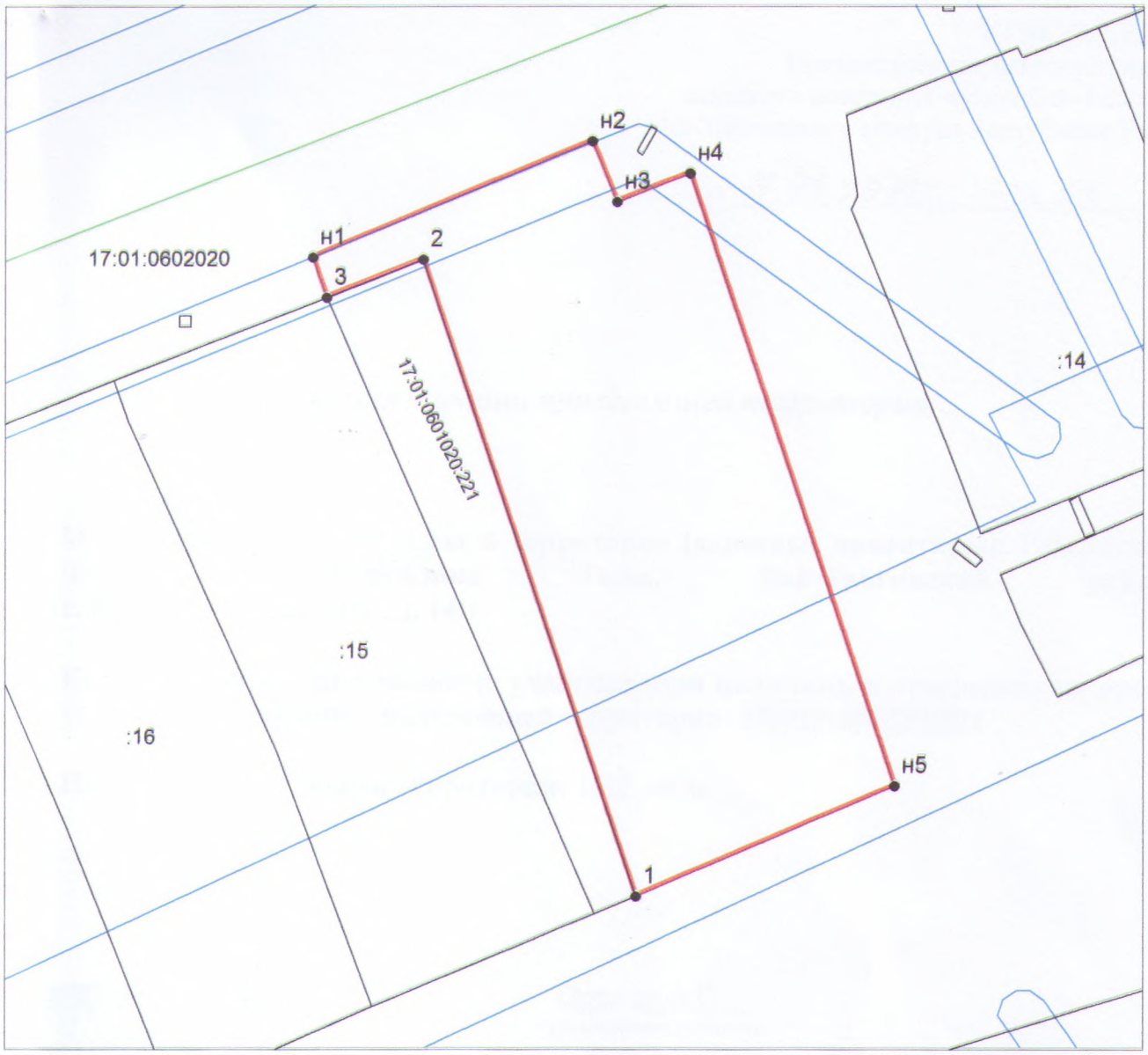

Масштаб 1:593.494

Условные обозначения:

	Граница прилегающей территории
17:01:0601020:221	Кадастровый номер земельного участка (объекта недвижимости), по отношении к которому устанавливается прилегающая территория
17:01:0601020	Номер кадастрового квартала
	Граница кадастрового квартала
	Границы зоны с особыми условиями использования территории, территориальной зоны
	Границы учтенных земельных участков

УТВЕРЖДЕНА
Постановлением администрации
сельского поселения сумон Бай-Талский
Бай-Тайгинского кожууна Республики Тыва

от 18.09.2020 № 23

Карта-схема границ прилегающей территории

1. **Местоположение прилегающей территории (адресные ориентиры): Российская Федерация, Республика Тыва, Бай-Тайгинский район, с. Бай-Тал, ул. Ленина, д. 15/1**

2. **Кадастровый номер земельных участков (при наличии), в отношении которого установлена граница прилегающей территории: 17:01:0601018:221**

3. **Площадь прилегающей территории: 295 кв.м.**

Исполнитель _____ Ооржак А.С
(подпись) (расшифровка подписи)

М.П.

Обозначение характерных точек границ	Координаты, м	
	X	Y
1	2	3
н1	101204.90	111597.48
н2	101208.52	111606.51
1	101187.97	111614.34
2	101185.48	111615.34
3	101181.76	111606.05
н1	101204.90	111597.48
4	101172.48	111609.78
5	101176.20	111619.07
н3	101171.36	111621.08
н4	101167.62	111611.94
4	101172.48	111609.78

ГРАФИЧЕСКАЯ ЧАСТЬ

Масштаб 1:403.008

Условные обозначения:

	Граница прилегающей территории
17:01:0601018:221	Кадастровый номер земельного участка (объекта недвижимости), по отношении к которому устанавливается прилегающая территория
17:01:0601018	Номер кадастрового квартала
	Граница кадастрового квартала
	Границы зоны с особыми условиями использования территории, территориальной зоны
	Границы учтенных земельных участков

УТВЕРЖДЕНА
Постановлением администрации
сельского поселения сумон Бай-Талский
Бай-Тайгинского кожууна Республики Тыва

от 18.09.2020 № 23

Карта-схема границ прилегающей территории

1. **Местоположение прилегающей территории (адресные ориентиры): Российская Федерация, Республика Тыва, Бай-Тайгинский район, с. Бай-Тал, ул. Мира, д. 6, кв.2**

2. **Кадастровый номер земельных участков (при наличии), в отношении которого установлена граница прилегающей территории: 17:01:0601018:8**

3. **Площадь прилегающей территории: 348 кв.м.**

Исполнитель _____ Ооржак А.С
(подпись) (расшифровка подписи)

М.П.

Обозначение характерных точек границ	Координаты, м	
	X	Y
1	2	3
н1	101366.85	111992.58
н2	101372.74	112008.23
1	101368.08	112009.94
2	101365.67	112003.15
3	101367.57	112002.49
4	101362.82	111994.29
н1	101366.85	111992.58
5	101321.44	112010.97
6	101327.22	112026.68
н3	101312.27	112033.04
н4	101306.10	112016.66
5	101321.44	112010.97

ГРАФИЧЕСКАЯ ЧАСТЬ

Масштаб 1:494.592

Условные обозначения:

	Граница прилегающей территории
17:01:0601018:9	Кадастровый номер земельного участка (объекта недвижимости), по отношении к которому устанавливается прилегающая территория
17:01:0601018	Номер кадастрового квартала
	Граница кадастрового квартала
	Границы зоны с особыми условиями использования территории, территориальной зоны
	Границы учтенных земельных участков

УТВЕРЖДЕНА
Постановлением администрации
сельского поселения сумон Бай-Талский
Бай-Тайгинского кожууна Республики Тыва

от 18.09.2020 № 23

Карта-схема границ прилегающей территории

1. **Местоположение прилегающей территории (адресные ориентиры): Российская Федерация, Республика Тыва, Бай-Тайгинский район, с. Бай-Тал, ул. Ленина , д. 18а**

2. **Кадастровый номер земельных участков (при наличии), в отношении которого установлена граница прилегающей территории: 17:01:0601020:183**

3. **Площадь прилегающей территории: 255 кв.м.**

Исполнитель _____ _Ооржак А.С__
(подпись) (расшифровка подписи)

М.П.

Обозначение характерных точек границ	Координаты, м	
	X	Y
1	2	3
н1	101121.44	111565.61
н2	101127.34	111582.13
1	101122.77	111583.75
2	101116.52	111567.55
н1	101121.44	111565.61
3	101062.97	111580.24
4	101069.03	111598.37
н3	101061.83	111601.67
н4	101054.28	111583.61
3	101062.97	111580.24

ГРАФИЧЕСКАЯ ЧАСТЬ

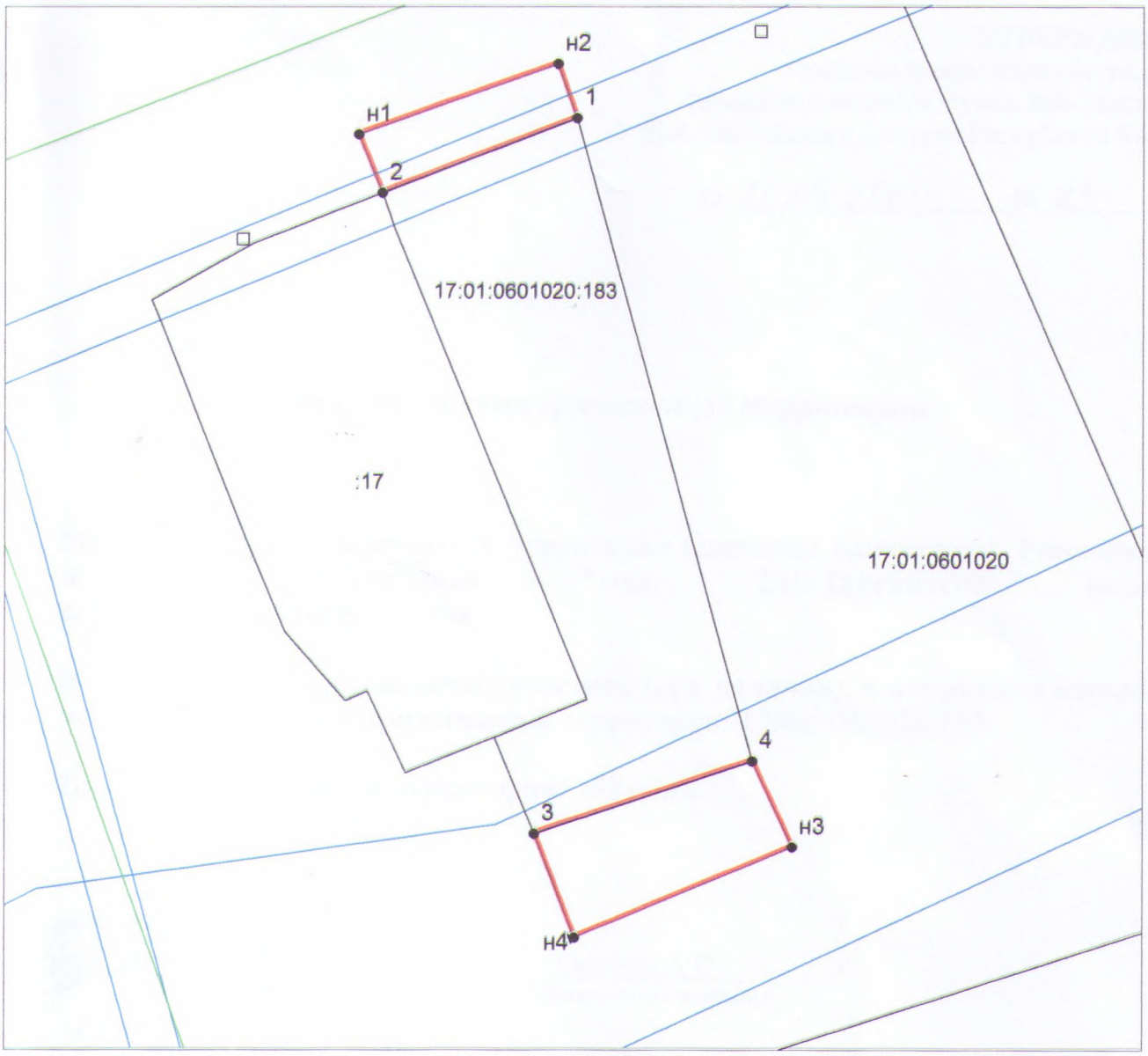

Масштаб 1:551.546

Условные обозначения:

	Граница прилегающей территории
17:01:0601020:183	Кадастровый номер земельного участка (объекта недвижимости), по отношении к которому устанавливается прилегающая территория
17:01:0601020	Номер кадастрового квартала
	Граница кадастрового квартала
	Границы зоны с особыми условиями использования территории, территориальной зоны
	Границы учтенных земельных участков

УТВЕРЖДЕНА
Постановлением администрации
сельского поселения сумон Бай-Талский
Бай-Тайгинского кожууна Республики Тыва

от 18.09.2020 № 23

Карта-схема границ прилегающей территории

1. **Местоположение прилегающей территории (адресные ориентиры): Российская Федерация, Республика Тыва, Бай-Тайгинский район, с. Бай-Тал, ул. Мира, д. 14**

2. **Кадастровый номер земельных участков (при наличии), в отношении которого установлена граница прилегающей территории: 17:01:0601018:84**

3. **Площадь прилегающей территории: 1025 кв.м.**

Исполнитель _____ _Ооржак А.С__
(подпись) (расшифровка подписи)
М.П

Обозначение характерных точек границ	Координаты, м	
	X	Y
1	2	3
н1	101219.92	111525.34
н2	101239.01	111576.65
н3	101210.97	111585.54
н4	101206.76	111573.03
1	101225.01	111568.03
2	101222.41	111559.47
3	101216.02	111539.64
4	101214.33	111534.53
5	101192.23	111542.81
н5	101195.49	111552.86
н6	101190.08	111554.92
н7	101184.14	111537.98
н1	101219.92	111525.34

ГРАФИЧЕСКАЯ ЧАСТЬ

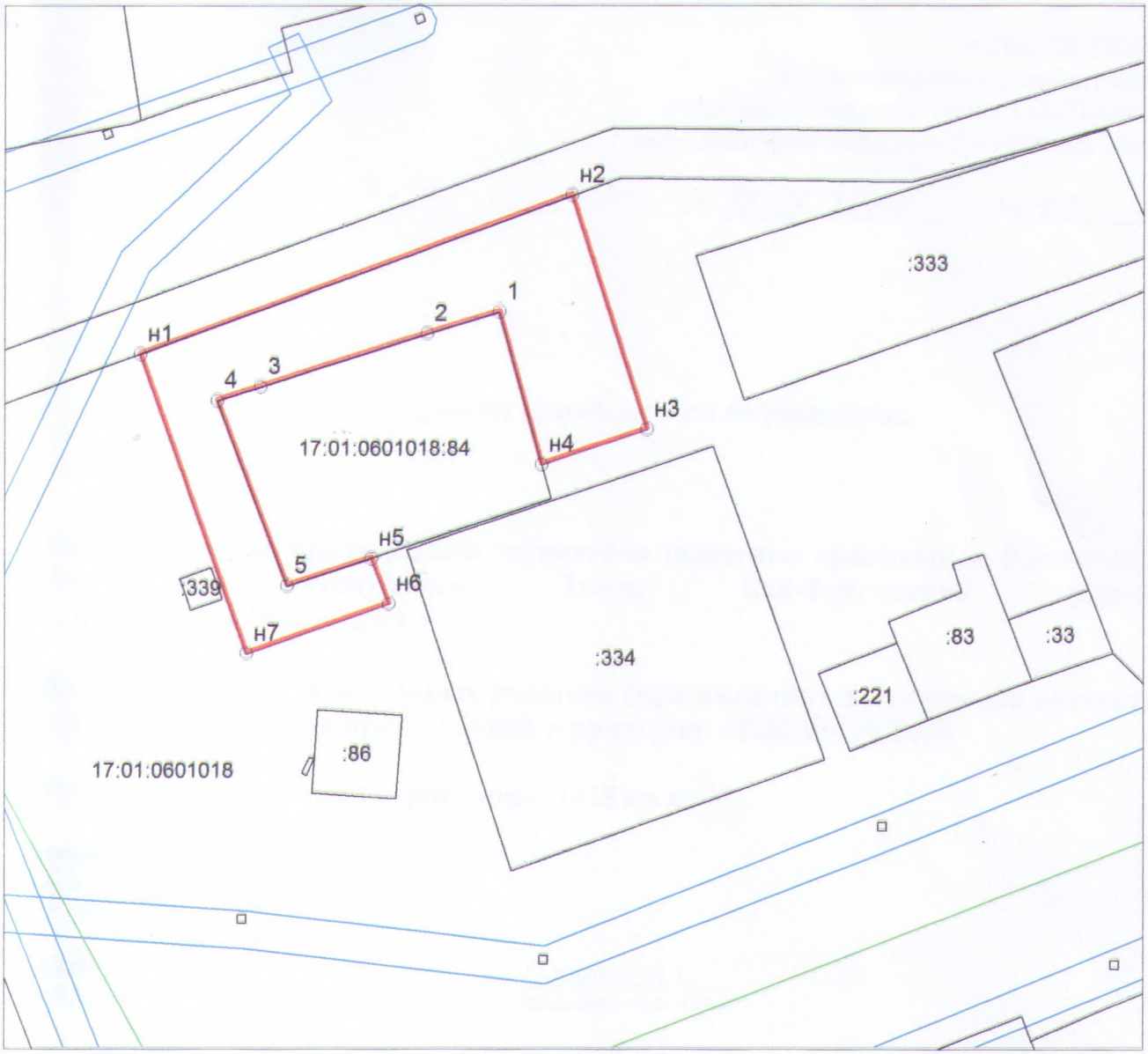

Масштаб 1:790.026

Условные обозначения:

	Граница прилегающей территории
17:01:0601018:84	Кадастровый номер земельного участка (объекта недвижимости), по отношении к которому устанавливается прилегающая территория
17:01:0601018	Номер кадастрового квартала
	Граница кадастрового квартала
	Границы зоны с особыми условиями использования территории, территориальной зоны
	Границы учтенных земельных участков

УТВЕРЖДЕНА
Постановлением администрации
сельского поселения сумон Бай-Талский
Бай-Тайгинского кожууна Республики Тыва

от 18.09.2020 № 23

Карта-схема границ прилегающей территории

1. **Местоположение прилегающей территории (адресные ориентиры): Российская Федерация, Республика Тыва, Бай-Тайгинский район, с. Бай-Тал, ул. Мира, д. 33**

2. **Кадастровый номер земельных участков (при наличии), в отношении которого установлена граница прилегающей территории: 17:01:0601018:51**

3. **Площадь прилегающей территории: 1140 кв.м.**

Исполнитель _____ Ооржак А.С
(подпись) (расшифровка подписи)

М.П.

Обозначение характерных точек границ	Координаты, м	
	X	Y
1	2	3
1	101299.38	111513.83
н1	101310.04	111541.27
2	101299.08	111545.68
3	101287.33	111518.18
1	101299.38	111513.83
4	101248.00	111525.33
5	101249.94	111530.82
6	101253.86	111543.34
7	101259.05	111542.03
8	101263.28	111557.80
н2	101262.55	111558.11
н3	101261.59	111555.32
н4	101256.85	111557.16
н5	101258.06	111560.23
н6	101241.99	111566.51
н7	101228.98	111531.59
4	101248.00	111525.33

ГРАФИЧЕСКАЯ ЧАСТЬ

Масштаб 1:738.283

Условные обозначения:

	Граница прилегающей территории
17:01:0601018:51	Кадастровый номер земельного участка (объекта недвижимости), по отношении к которому устанавливается прилегающая территория
17:01:0601018	Номер кадастрового квартала
	Граница кадастрового квартала
	Границы зоны с особыми условиями использования территории, территориальной зоны
	Границы учтенных земельных участков

УТВЕРЖДЕНА
Постановлением администрации
сельского поселения сумон Бай-Талский
Бай-Тайгинского кожууна Республики Тыва

от 18.09.2020 № 23

Карта-схема границ прилегающей территории

1. **Местоположение прилегающей территории (адресные ориентиры): Российская Федерация, Республика Тыва, Бай-Тайгинский район, с. Бай-Тал, ул. Мира, д. 31**

2. **Кадастровый номер земельных участков (при наличии), в отношении которого установлена граница прилегающей территории: 17:01:0601018:82**

3. **Площадь прилегающей территории: 1599 кв.м.**

Исполнитель _____ Ооржак А.С
(подпись) (расшифровка подписи)

М.П

Обозначение характерных точек границ	Координаты, м	
	X	Y
1	2	3
н1	101310.04	111541.27
н2	101322.85	111577.27
н3	101252.27	111601.87
н4	101248.14	111581.50
н5	101241.99	111566.51
н6	101258.06	111560.23
н7	101258.70	111561.75
н8	101263.18	111559.96
н9	101262.55	111558.11
1	101263.28	111557.80
2	101268.15	111584.93
3	101277.23	111583.32
4	101308.03	111572.86
5	101299.08	111545.68
н1	101310.04	111541.27

ГРАФИЧЕСКАЯ ЧАСТЬ

Масштаб 1:814.423

Условные обозначения:

	Граница прилегающей территории
17:01:0601018:82	Кадастровый номер земельного участка (объекта недвижимости), по отношении к которому устанавливается прилегающая территория
17:01:0601018	Номер кадастрового квартала
	Граница кадастрового квартала
	Границы зоны с особыми условиями использования территории, территориальной зоны
	Границы учтенных земельных участков

УТВЕРЖДЕНА
Постановлением администрации
сельского поселения сумон Бай-Талский
Бай-Тайгинского кожууна Республики Тыва

от 18.09.2020 № 23

Карта-схема границ прилегающей территории

1. **Местоположение прилегающей территории (адресные ориентиры): Российская Федерация, Республика Тыва, Бай-Тайгинский район, с. Бай-Тал, ул. Ленина, д.17**

2. **Кадастровый номер земельных участков (при наличии), в отношении которого установлена граница прилегающей территории: 17:01:0601017:9**

3. **Площадь прилегающей территории: 1340 кв.м.**

Исполнитель _____ Ооржак А.С
(подпись) (расшифровка подписи)

М.П

Обозначение характерных точек границ	Координаты, м	
	X	Y
1	2	3
н1	101188.13	111483.28
н2	101193.85	111498.45
н3	101119.43	111527.69
н4	101096.46	111476.66
1	101110.29	111470.99
2	101130.33	111515.04
н5	101154.39	111505.74
н6	101155.61	111508.97
н7	101160.62	111507.08
н8	101159.38	111503.82
3	101189.18	111492.22
4	101187.11	111486.53
5	101186.10	111484.01
н1	101188.13	111483.28

ГРАФИЧЕСКАЯ ЧАСТЬ

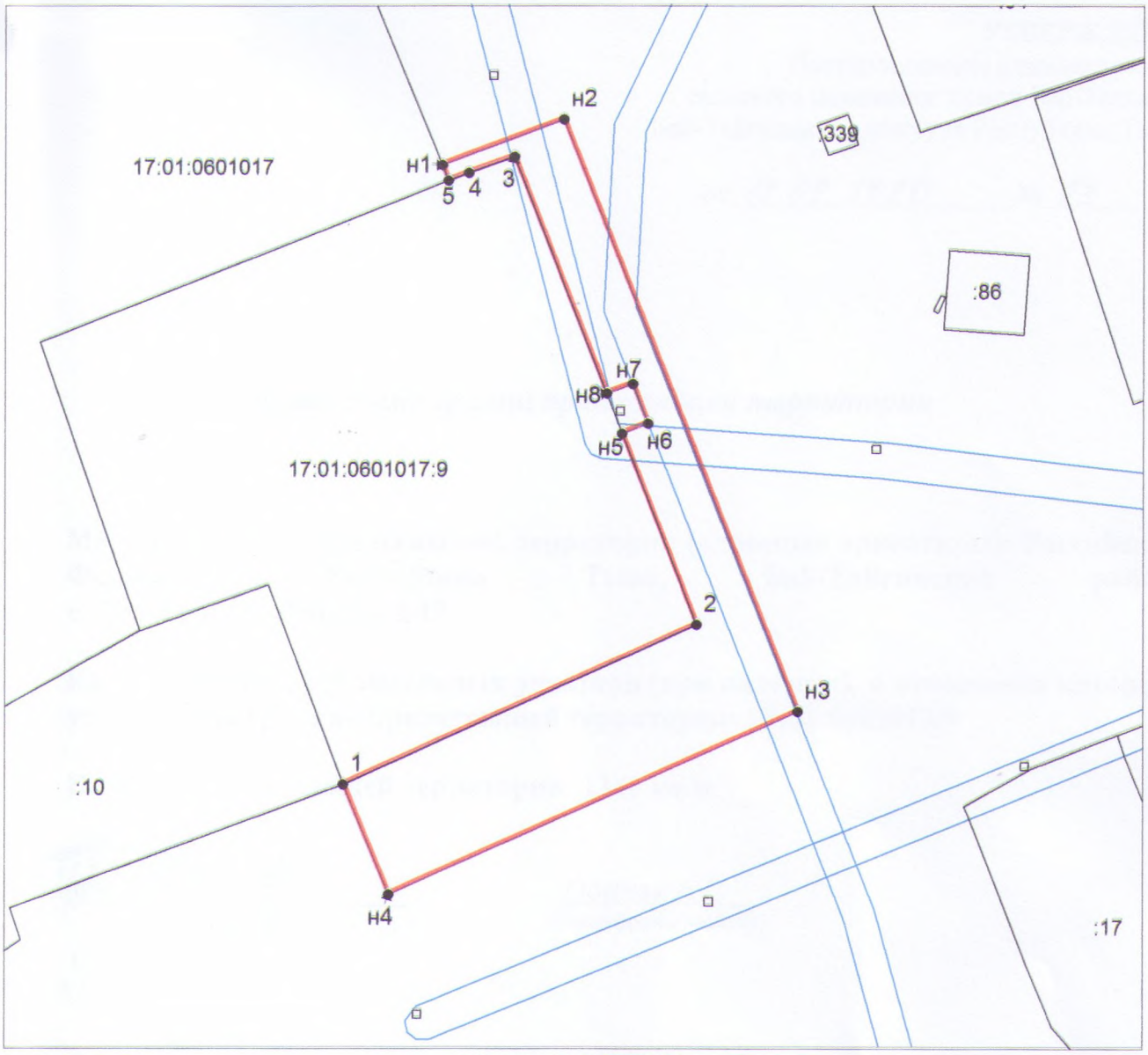

Масштаб 1:828.216

Условные обозначения:

	Граница прилегающей территории
17:01:0601017:9	Кадастровый номер земельного участка (объекта недвижимости), по отношении к которому устанавливается прилегающая территория
17:01:0601017	Номер кадастрового квартала
	Граница кадастрового квартала
	Границы зоны с особыми условиями использования территории, территориальной зоны
	Границы учтенных земельных участков

УТВЕРЖДЕНА
Постановлением администрации
сельского поселения сумон Бай-Талский
Бай-Тайгинского кожууна Республики Тыва

от 18.09.2020 № 23

Карта-схема границ прилегающей территории

1. **Местоположение прилегающей территории (адресные ориентиры): Российская Федерация, Республика Тыва, Бай-Тайгинский район, с. Бай-Тал, ул. Мира, д. 39**

2. **Кадастровый номер земельных участков (при наличии), в отношении которого установлена граница прилегающей территории: 17:01:0601017:77**

3. **Площадь прилегающей территории: 2402 кв.м.**

Исполнитель _____ Ооржак А.С
(подпись) (расшифровка подписи)

МП

Обозначение характерных точек границ	Координаты, м	
	X	Y
1	2	3
н1	101254.36	111290.45
н2	101307.93	111426.67
н3	101247.54	111452.09
н4	101244.97	111456.30
н5	101243.81	111463.30
н6	101189.23	111486.02
н7	101188.13	111483.28
1	101242.33	111461.09
2	101238.98	111452.61
3	101306.20	111425.31
4	101253.44	111290.83
н1	101254.36	111290.45
н8	101161.86	111199.71
5	101168.84	111214.30
6	101084.47	111262.15
н9	101076.53	111240.20
н8	101161.86	111199.71

ГРАФИЧЕСКАЯ ЧАСТЬ

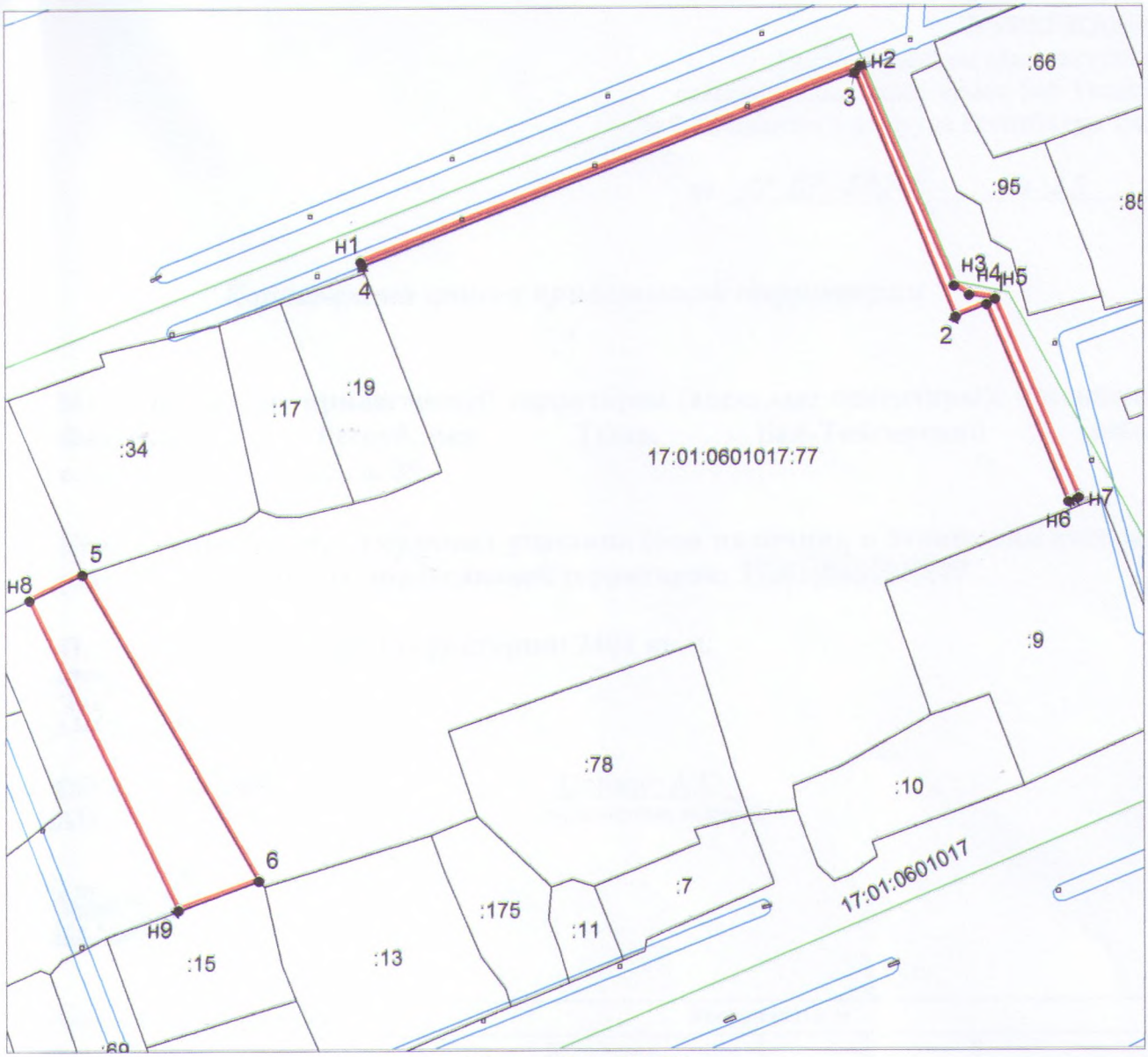

Масштаб 1:1810.38

Условные обозначения:

	Граница прилегающей территории
17:01:0601017:77	Кадастровый номер земельного участка (объекта недвижимости), по отношении к которому устанавливается прилегающая территория
17:01:0601017	Номер кадастрового квартала
	Граница кадастрового квартала
	Границы зоны с особыми условиями использования территории, территориальной зоны
	Границы учтенных земельных участков

УТВЕРЖДЕНА
Постановлением администрации
сельского поселения сумон Бай-Талский
Бай-Тайгинского кожууна Республики Тыва

от 18.09.2020 № 23

Карта-схема границ прилегающей территории

1. **Местоположение прилегающей территории (адресные ориентиры): Российская Федерация, Республика Тыва, Бай-Тайгинский район, с. Бай-Тал, ул. Мира д. 29**

2. **Кадастровый номер земельных участков (при наличии), в отношении которого установлена граница прилегающей территории: 17:01:0601018:77**

3. **Площадь прилегающей территории: 2153 кв.м.**

Исполнитель _____ _Ооржак А.С__
(подпись) (расшифровка подписи)

М.П.

Обозначение характерных точек границ	Координаты, м	
	X	Y
1	2	3
н1	101335.70	111581.36
1	101337.13	111585.95
2	101338.47	111590.77
3	101323.59	111597.93
4	101317.58	111600.25
5	101292.76	111615.26
6	101277.68	111618.90
7	101282.09	111637.57
8	101274.31	111639.05
9	101276.56	111648.45
10	101284.27	111646.80
11	101285.73	111652.99
12	101289.85	111670.11
13	101281.89	111671.87
14	101286.15	111690.65
15	101289.73	111695.93
н2	101281.46	111699.08
н3	101255.38	111613.27
н1	101335.70	111581.36

ГРАФИЧЕСКАЯ ЧАСТЬ

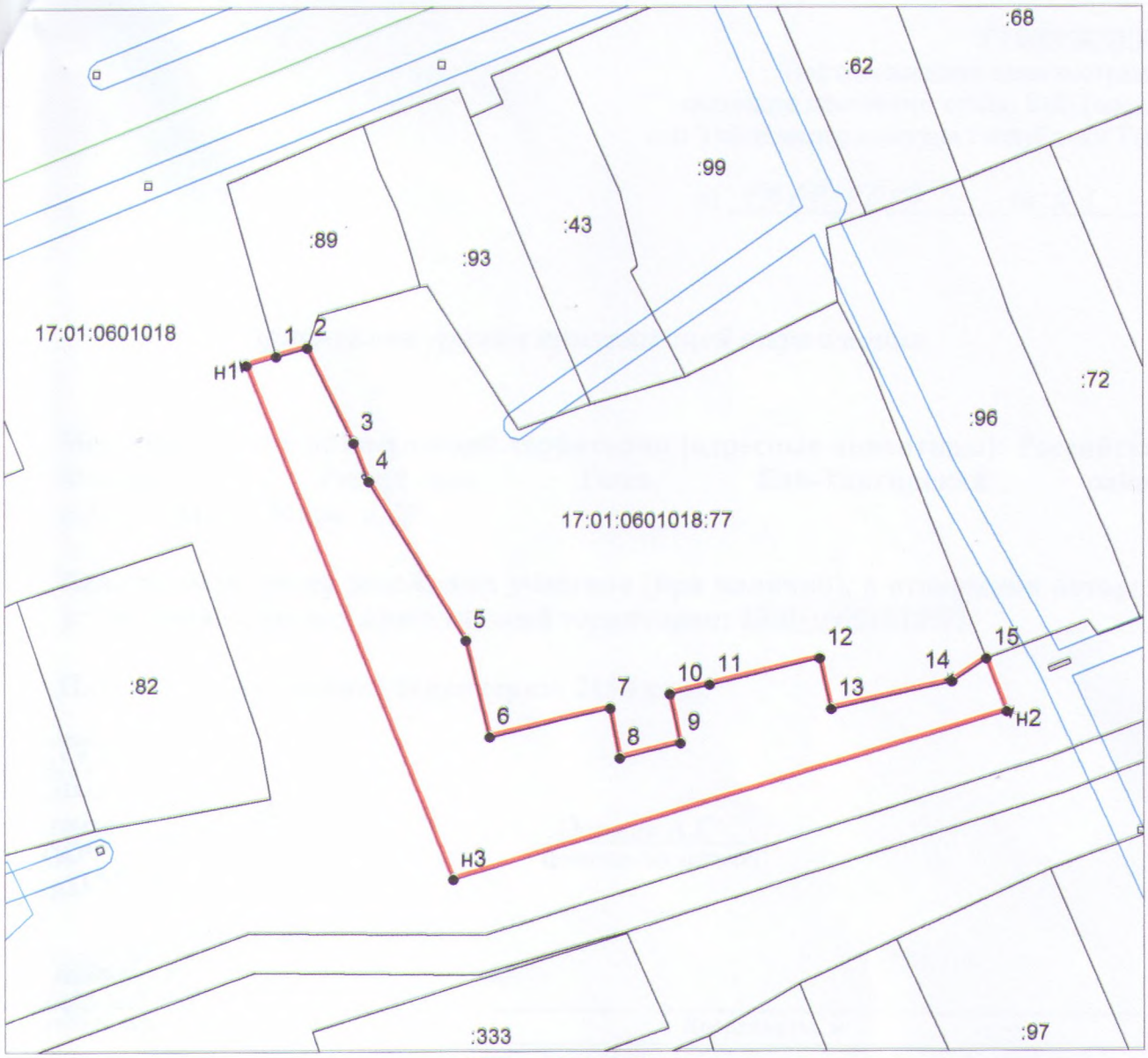

Масштаб 1:1029.92

Условные обозначения:

	Граница прилегающей территории
17:01:0601018:77	Кадастровый номер земельного участка (объекта недвижимости), по отношении к которому устанавливается прилегающая территория
17:01:0601018	Номер кадастрового квартала
	Граница кадастрового квартала
	Границы зоны с особыми условиями использования территории, территориальной зоны
	Границы учтенных земельных участков

УТВЕРЖДЕНА
Постановлением администрации
сельского поселения сумон Бай-Талский
Бай-Тайгинского кожууна Республики Тыва

от 18.09.2020 № 23

Карта-схема границ прилегающей территории

1. **Местоположение прилегающей территории (адресные ориентиры): Российская Федерация, Республика Тыва, Бай-Тайгинский район, с. Бай-Тал, в 50 метрах в южном направлении от здании администрации села Бай-Тал**

2. **Кадастровый номер земельных участков (при наличии), в отношении которого установлена граница прилегающей территории: 17:01:0601018:334**

3. **Площадь прилегающей территории: 620 кв.м.**

Исполнитель _____ Ооржак А.С
(подпись) (расшифровка подписи)

М.П.

Обозначение характерных точек границ	Координаты, м	
	X	Y
1	2	3
н1	101195.32	111553.51
1	101196.54	111557.03
2	101158.14	111569.49
3	101171.44	111606.77
4	101208.92	111593.44
н2	101202.54	111575.36
н3	101206.67	111573.64
н4	101213.55	111594.11
н5	101204.90	111597.48
5	101181.76	111606.05
6	101172.48	111609.78
н6	101167.62	111611.94
н7	101150.77	111568.30
н1	101195.32	111553.51

ГРАФИЧЕСКАЯ ЧАСТЬ

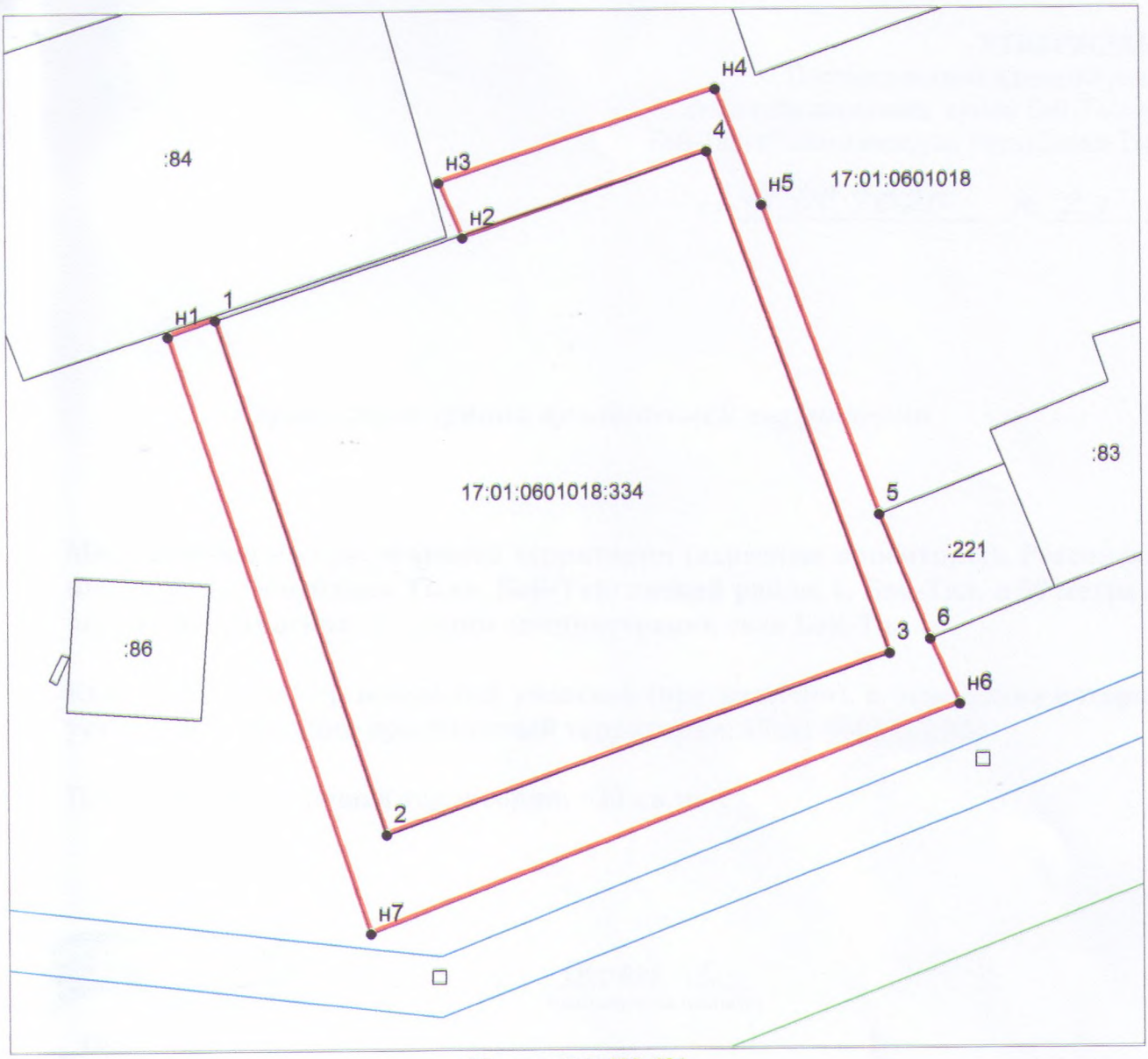

Масштаб 1:489.681

Условные обозначения:

	Граница прилегающей территории
17:01:0601018:334	Кадастровый номер земельного участка (объекта недвижимости), по отношении к которому устанавливается прилегающая территория
17:01:0601018	Номер кадастрового квартала
	Граница кадастрового квартала
	Границы зоны с особыми условиями использования территории, территориальной зоны
	Границы учтенных земельных участков

УТВЕРЖДЕНА
Постановлением администрации
сельского поселения сумон Бай-Талский
Бай-Тайгинского кожууна Республики Тыва

от 18.09.2020 № 23

Карта-схема границ прилегающей территории

1. **Местоположение прилегающей территории (адресные ориентиры): Российская Федерация, Республика Тыва, Бай-Тайгинский район, с. Бай-Тал, в 60 метрах в западном направлении от здании администрации сумона Бай-Тал**

2. **Кадастровый номер земельных участков (при наличии), в отношении которого установлена граница прилегающей территории: 17:01:0601018:333**

3. **Площадь прилегающей территории: 1285 кв.м.**

Исполнитель _____ Ооржак А.С
(подпись) (расшифровка подписи)

М.П.

Обозначение характерных точек границ	Координаты, м	
	X	Y
1	2	3
н1	101239.01	111576.65
1	101241.03	111582.49
2	101240.57	111617.03
н2	101239.96	111617.26
3	101231.76	111591.38
4	101214.53	111597.12
5	101232.23	111646.54
6	101247.18	111640.13
н3	101254.49	111664.07
н4	101240.65	111670.04
7	101239.09	111666.91
8	101230.99	111652.81
9	101220.20	111626.78
н5	101215.05	111628.76
н6	101211.52	111619.79
н7	101216.00	111618.07
н8	101211.36	111605.60
н9	101208.52	111606.51
н10	101204.90	111597.48
н11	101213.55	111594.11
н12	101210.97	111585.54
н1	101239.01	111576.65

ГРАФИЧЕСКАЯ ЧАСТЬ

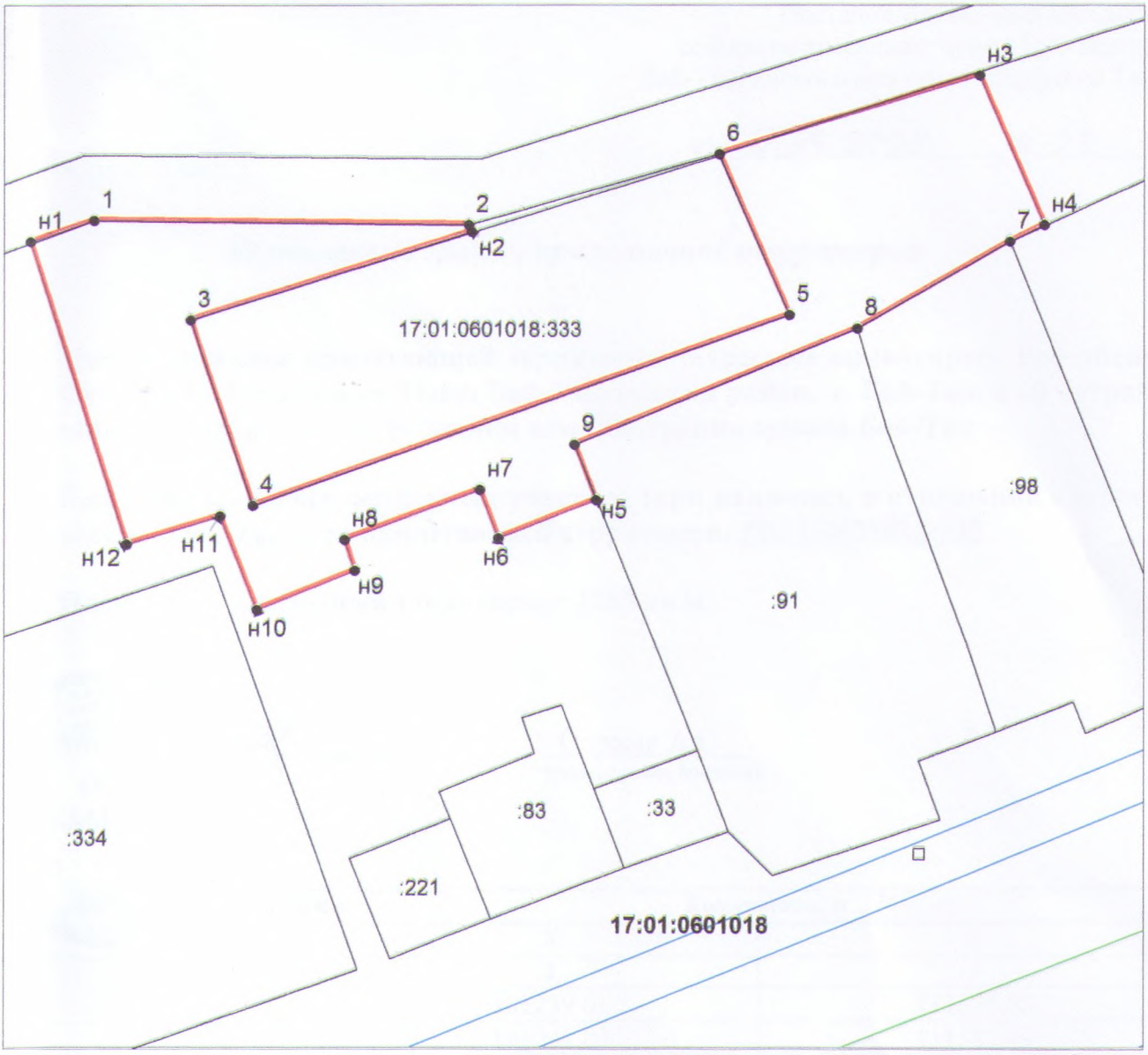

Масштаб 1:612.795

Условные обозначения:

	Граница прилегающей территории
17:01:0601018:333	Кадастровый номер земельного участка (объекта недвижимости), по отношении к которому устанавливается прилегающая территория
17:01:0601018	Номер кадастрового квартала
	Граница кадастрового квартала
	Границы зоны с особыми условиями использования территории, территориальной зоны
	Границы учтенных земельных участков

УТВЕРЖДЕНА
Постановлением администрации
сельского поселения сумон Бай-Талский
Бай-Тайгинского кожууна Республики Тыва

от 18.09.2020 № 23

Карта-схема границ прилегающей территории

1. **Местоположение прилегающей территории (адресные ориентиры): Российская Федерация, Республика Тыва, Бай-Тайгинский район, с. Бай-Тал, ул. Ленина, д. 15**

2. **Кадастровый номер земельных участков (при наличии), в отношении которого установлена граница прилегающей территории: 17:01:0601018:83**

3. **Площадь прилегающей территории: 387 кв.м.**

Исполнитель _____ Ооржак А.С
(подпись) (расшифровка подписи)
М.П.

Обозначение характерных точек границ	Координаты, м	
	X	Y
1	2	3
н1	101211.36	111605.60
н2	101216.00	111618.07
н3	101211.52	111619.79
1	101196.01	111625.57
2	101194.87	111621.97
3	101191.54	111623.07
4	101187.97	111614.34
н1	101211.36	111605.60
5	101176.20	111619.07
н4	101180.98	111631.30
н5	101176.21	111633.51
н6	101171.36	111621.08
5	101176.20	111619.07

ГРАФИЧЕСКАЯ ЧАСТЬ

Масштаб 1:421.247

Условные обозначения:

	Граница прилегающей территории
17:01:0601018:83	Кадастровый номер земельного участка (объекта недвижимости), по отношении к которому устанавливается прилегающая территория
17:01:0601018	Номер кадастрового квартала
	Граница кадастрового квартала
	Границы зоны с особыми условиями использования территории, территориальной зоны
	Границы учтенных земельных участков