с.Кара-Холь Бай-Тайгинского кожууна Республики Тыва

Схема инженерной инфраструктуры (водоснабжение, хозяйственно - бытовая канализация) М 1:2000

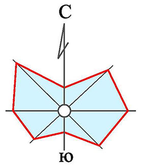

Ситуационный план М1:10000

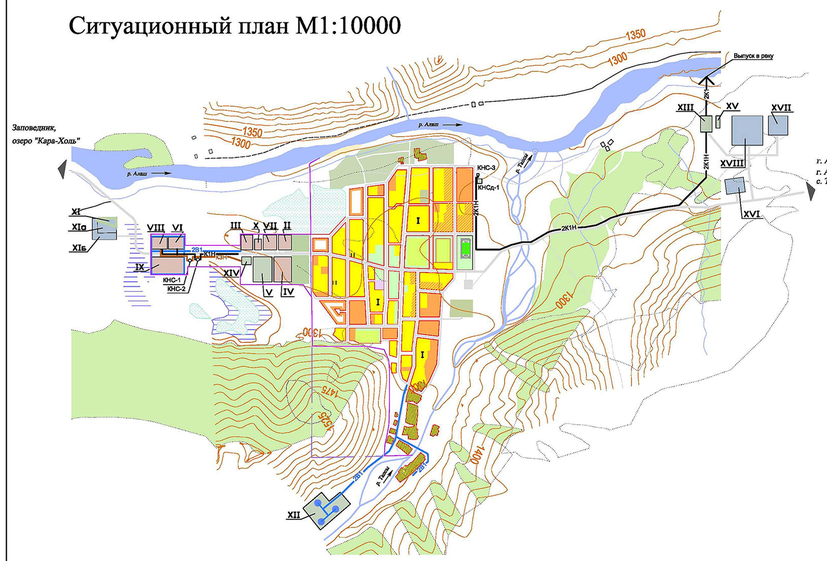

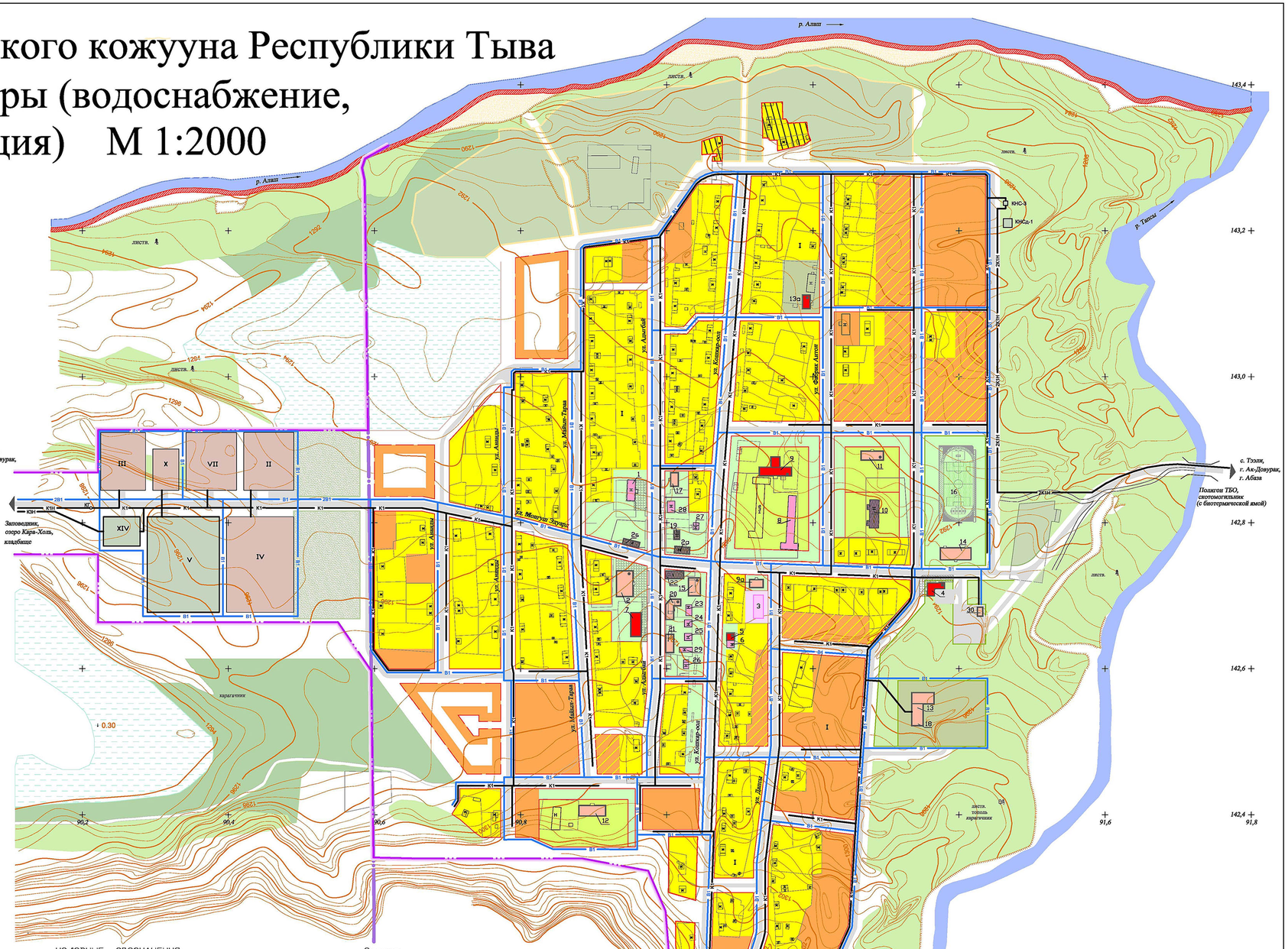

ЭКСПЛИКАЦИЯ ЗДАНИЙ И СООРУЖЕНИЙ

N. N п/п	Наименование	Этаж	Количество: Полная очередь	Количество: Расчет. срок	Примечания
1	Администрация сумона	1	1	1	Реконструкция
2	Дом Культуры с библиотекой	2	1	1	Проектируемый
2а;2б	Общественное здание	1	–	1	Реконструкция на перспективу
3	Многоквартирный жилой дом	2	–	1	Проектируемый
4	Отделение полиции, ГИБДД со штрафплощадкой	1	1	1	Проектируемое
5	Отделение сбербанка	1	1	1	Проектируемое
6	Почта, отделение связи	1	1	1	Сохраняемое
7	Дом быта, гостиница	2	–	1	Проектируемое
8	МОУ Кара-Хольская СОШ на 190 учащихся	1	1	1	Сохраняемая
9	МОУ Кара-Хольская СОШ на 220 учащихся	1	1	1	Проектируемая
9а	Детская школа искусств	2	–	1	Проектируемая
10	Интернат Кара-Хольская СОШ	1	1	1	Реконструкция
11	МДОУ "Сайлык" на 85 мест	2	1	1	Проектируемый
12	МДОУ "Саязанак" на 130 мест	2	–	1	Проектируемый
13	Кара-Хольская участковая больница	2	–	1	Проектируемая
13а	Кара-Хольский ФАП	1	1	1	Проектируемый
14	Спорт комплекс, ДЮСШ	2	–	1	Проектируемый
15	Столовая	2	1	1	Проектируемая
16	Стадион	–	1	1	Проектируемый
17	Баня, прачечная	2	–	1	Проектируемая
18	Аптека	1	–	1	Проектируемая
19	Аптека	1	1	1	Реконструкция
20	Торгово-офисное здание	2	1	1	Проектируемое
21	Общественный центр (парикмахерская, кафе, магазин бытовой техники)	2	–	1	Проектируемый
22	Магазин	1	–	1	Реконструкция
23-28	Магазин	1	1	1	Сохраняемый
29	Пекарня	1	1	1	Сохраняемая
30	Автокасса с отстойно-разворотной площадкой общественного транспорта	1	–	1	Проектируемая

ЭКСПЛИКАЦИЯ ТЕРРИТОРИЙ ЗОН

N N п/п	Наименование	Примечание
I	Жилая зона	
II	АЗС (перенос на новую площадку) с СТО	реконструкция на I оч. стр-ва
III	Автотранспортное предприятие	Проектируемое на I оч. стр-ва
IV	Строительный двор (пилорамы)	Проектируемый на I оч. стр-ва
V	Котельная	Проектируемая на I оч. стр-ва
VI	Пункт по заготовке и переработке ягод и дикоросов	Проектируемый на I оч. стр-ва
VII	Мини-завод по первичной обработке овечьей шерсти	Проектируемый на I оч. стр-ва
VIII	Цех по охлаждению и переработке молока	Проектируемый на р/с стр-ва
IX	Мясоперерабатывающий мини-комплекс	Проектируемый на р/с стр-ва
	(коптильный цех, упаковочный цех, цех мясных полуфабрикатов, убойный цех)	смотри ситуац. план М 1:25000
X	Пожарное депо на 2 машины	Проектируемое на I оч. стр-ва
XI	Кладбище закрываемое	смотри ситуац. план М 1:25000
XIа	Кладбище сохраняемое	смотри ситуац. план М 1:25000
XIб	Кладбище проектируемое	смотри ситуац. план М 1:25000
XII	Водозаборные сооружения:	Проектируемые на I оч. стр-ва
	насосные станции на водозаборных скважинах (три объекта);	смотри ситуац. план М 1:25000
	насосная станция II подъема;	
	резервуары для воды 2х150 м3	
XIII	Станция биологической очистки сточных вод	Проектируемая на I оч. стр-ва, ок. сигнала, КНС-2
XIV	Канализационные очистные сооружения	Проектируемые на р/с стр-ва
	для мясоперерабатывающего мини-комплекса и цеха по охлаждению и переработке молока	смотри ситуац. план М 1:25000
XV	Пруды – отстойники с отсеком для маслобензопродуктов	Проектируемые на I оч. стр-ва, ок. сигнала, КНС-2
XVI	Мусоросвалка	Реконструируемая на I оч. стр-ва, ок. сигнала, КНС-2
XVII	Скотомогильник с биотермической ямой	Проектируемый на I оч. стр-ва, ок. сигнала, КНС-2
XVIII	Полигон ТБО	Проектируемый на I оч. стр-ва, ок. сигнала, КНС-2

УСЛОВНЫЕ ОБОЗНАЧЕНИЯ:

- существующая граница населенного пункта
- проектируемая граница населенного пункта
- проектируемые красные линии
- граница уровня высоких вод 1% обеспеченности р. Алаш до отметки 46,3 м усл.

Территории:

- реконструируемая индивидуальная жилая застройки постоянного проживания
- проектируемая индивидуальная жилая застройки постоянного проживания
- первоочередная проектируемая индивидуальная жилая застройки постоянного проживания
- первоочередная проектируемая малоэтажная секционная жилая застройки постоянного проживания
- существующая индивидуальная жилая застройки постоянного проживания, сохраняемая до амортизационного износа зданий
- резерва селитебной территории
- учебно-образовательного назначения
- здравоохранения и социального обеспечения
- административно-делового, культурно-досугового, спортивного, торгового, социально-бытового назначения
- проектируемых производственных предприятий
- инженерной инфраструктуры
- специального назначения (кладбище, полигон ТБО, скотомогильник с биотермической ямой)
- улично-дорожной сети
- зоны отдыха
- озеленения санитарно-защитных зон

Здания:

- существующие общественные
- реконструируемые общественные
- проектируемые общественные: на I очередь/расчетный срок
- проектируемые секционные жилые дома: на I очередь

Инженерная инфраструктура:

- В1 – проектируемый хоз-питьевой водопровод
- 2В1 – проектируемый хоз-питьевой водопровод в 2 нитки
- проектируемые скважины
- К1 – проектируемая хоз-бытовая канализация, самотечная
- 2К1 – проектируемая хоз-бытовая канализация, самотечная в 2 нитки
- К1Н – проектируемая хоз-бытовая канализация, напорная
- 2К1Н – проектируемая хоз-бытовая канализация, напорная в 2 нитки
- проектируемая производственная канализация, самотечная
- КЗН – проектируемая производственная канализация, напорная
- КГ – колодец-гаситель напора
- КНС-1, КНС-3 – проектируемые насосные станции хоз-бытовой канализации
- КНСд-1 – проектируемые насосные станции дождевой канализации
- автомобильные дороги
- автотранспортный мост
- пешеходный мост

ЛИНЕЙНЫЙ МАСШТАБ

40м 0 40 80 120м

20 20 60 100

Изм.	Кол.	Лист	Идок.	Подпись	Дата	333/14			ПП
						Корректировка генерального плана села Кара-Холь Бай-Тайгинского кожууна Республики Тыва			
Гл.гр.дл.проект.		Марчаков				село Кара-Холь	Стадия	Лист	Листов
Нач. мастер.		Зарядская					ПП	6	
Нач. отдела		Фадеева							
Рук. сек. ИО		Некашова				Схема инженерной инфраструктуры (водоснабжение, хозяйственно - бытовая канализация) М 1:2000	ОАО КРАСНОЯРСКАГРОПРОЕКТ		
Инж.ВК III кат.		Филатов							

Инв. N подл. | Подпись и дата | Взам. инв. N