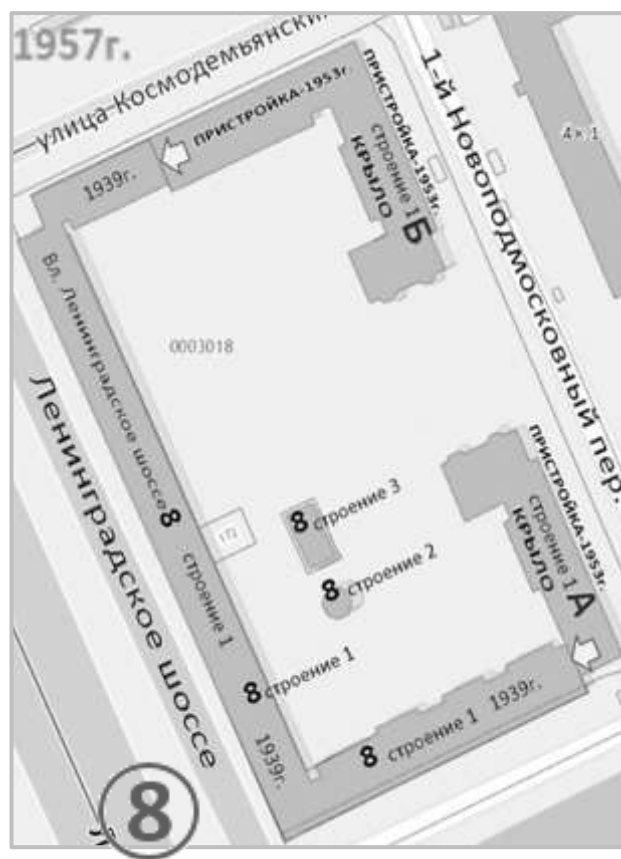
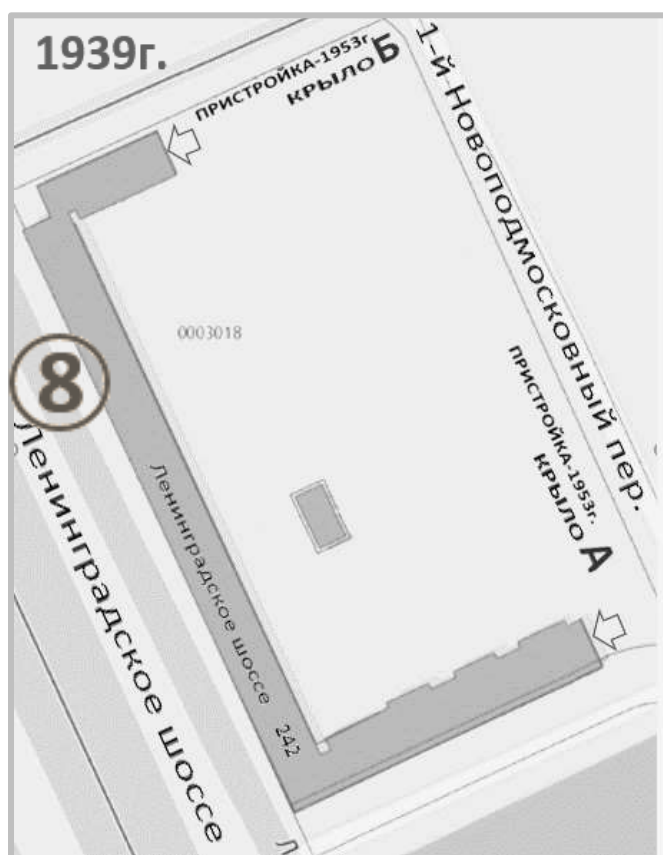




Код карты: 061942 Немецкая аэрофотосъемка [1939-1943 годов]. Коллаж составлен главным образом на основе снимков, находящихся в архивах США (U.S. National Archives and the U.S. Library of Congress). Сканы оригиналов снимков находятся на сайтах wwii-photos-maps.com и roboda-info.ru, привязка и размещение основной части снимков выполнены специалистами сайта warfly.ru. Приблизительный масштаб оригиналов фотографий 1:16000 - 1:17000.



• Все Строения, расположенные на Земельном участке Вл. Ленинградское шоссе, дом 8/2

Дата постановки на учет: 27.05.2012г; Дата определения ИС: 01.01.2012г. Исполнитель: ГУП Мосгор БТИ

ОКС: 77:09:0003018:1085 Москва, шос Ленинградское, д. 8 (2) - Кадастровая стоимость: 3 126 053 879.11 руб.- 20 597.60 кв. м. Инвентаризационная стоимость: 162 170 725 руб. Ввод в эксплуатацию: 1939

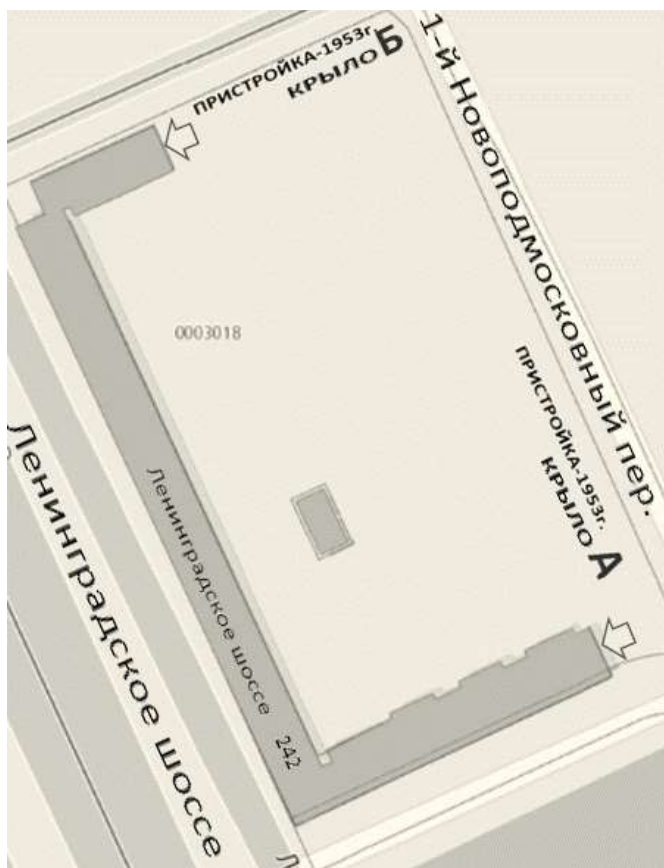
ОКС: 77:09:0003018:1086 Москва, шос Ленинградское, д. 8 (3) - Кадастровая стоимость: 1 993 245 291.54 руб.- 11 357.60 кв. м. Инвентаризационная стоимость: 52 155 070 руб. Ввод в эксплуатацию: 1953 г.

ОКС: 77:09:0003018:1087 Москва, шос Ленинградское, д. 8 (1) - Кадастровая стоимость: 1 191 682 932.58 руб.- 6 908.30 кв. м. Инвентаризационная стоимость: 88 762 750 руб. Ввод в эксплуатацию: 1953 г.

согласно архивных документов

застройщик / землепользователь ХОЗУ МГБ Союза ССР на основании решения Исполкома Московского городского Совета Отдел городских земель под капитальное строительство предоставлен земельный участок площадью 20020 кв. метров

Акт о предоставлении
Отделом городских земель
Управления по делам архитектуры
Исполкома Московского городского
Совета депутатов трудящихся.
ХОЗУ МГБ Союза ССР
1. На основании решения Исполкома
Московского городского Совета
Отдел городских земель
под капитальное строительство
предоставляет земельный участок,
площадью 20020 кв. метров,
Границы участка обозначены
на инвентарном плане,
прилагаемом к настоящему и
составляющем с ним одно целое.
2. На указанном в п. 1 участке
ХОЗУ МГБ СССР обязан возвести
капитальное здание предназначенное
под жилье – произвести
две пристройки
к торцам существующего дома
— по проекту, утверждённому
Управлением по делам архитектуры
Исполкома Моссовета
3. «Землепользователь» **ХОЗУ МГБ СССР**
обязан представить на регистрацию
в Отдел городских земель:
а) генплан (проект) застройки участка
б) фотоснимки утверждённых фасадов



сегодня РосРеестр содержит адреса трёх фиктивных несуществующих самостоятельных объектов недвижимости, которым даже в 2012 году были присвоены кадастровые номера.

согласно архивных документов застройщику жилого дома и землепользователю ХОЗУ МГБ Союза ССР на основании решения Исполкома Московского городского Совета Отдел городских земель под капитальное строительство жилого дома предоставлен земельный участок площадью 20020 кв. метров **дом возводился в 2а временных этапа**

Вступившее в законную силу судебное решение от 01.03.2022; все оспариваемые (не добросовестными лицами) пункты повестки, принятые решением ОСС-2020 рассмотрены, исследованы и поддержаны судом. ГПК РФ Статья 13. Обязательность судебных постановлений

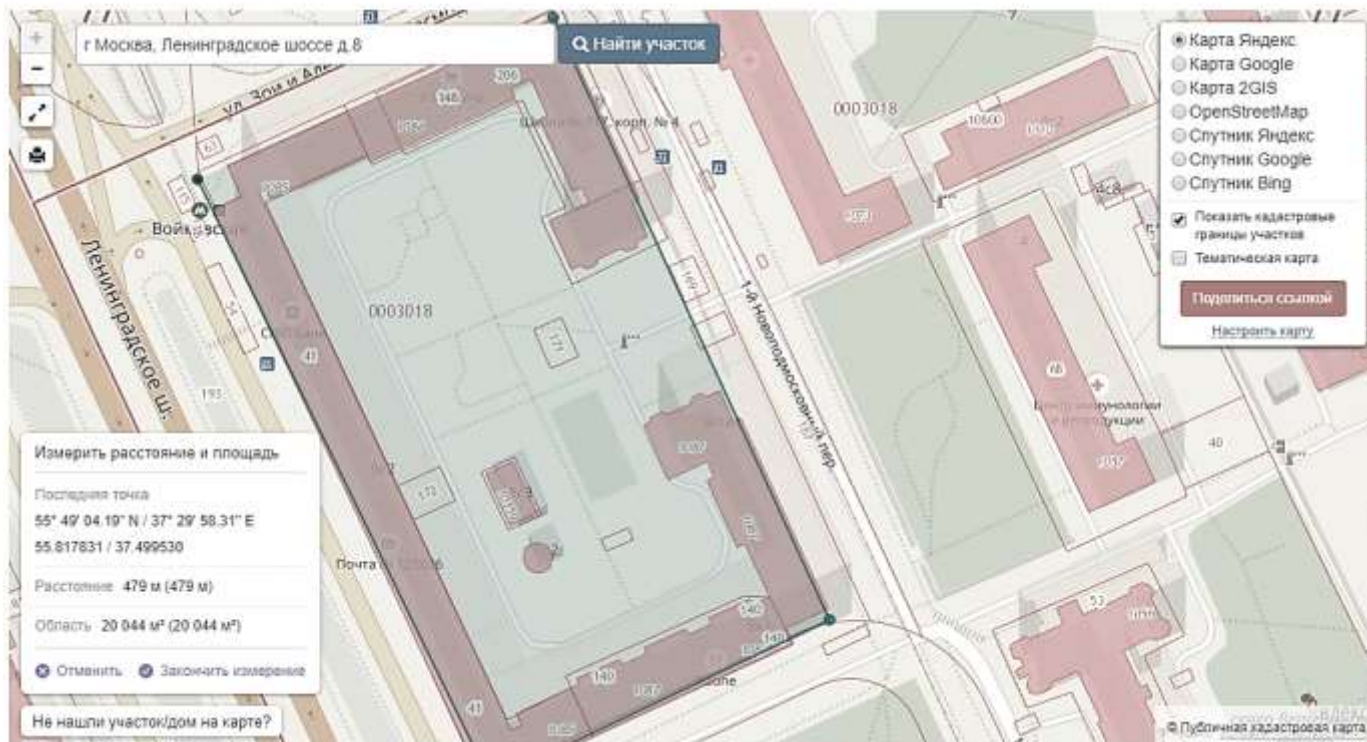
2. Вступившие в законную силу судебные постановления, являются обязательными для всех без исключения органов государственной власти, органов местного самоуправления, общественных объединений, должностных лиц, граждан, организаций и подлежат неукоснительному исполнению на всей территории Российской Федерации.

Например, 77:08:0080005:1596 или Москва средняя Калитниковская дом 27 стр.2

Введите адрес или кадастровый номер

Найти

Расширенный поиск



ЗАПРОС О РАСПОЛОЖЕНИИ ЗЕМЕЛЬНОГО УЧАСТКА

на ПКК – публичной кадастровой карте заданными точками по периметру основного здания определяется земельный участок, предоставленный для капитального строительства,



По расположению главного фасада — здание имеет адрес: Ленинградское шоссе д. 8 (д. 242, до 1957г. до реконструкции Ленинградского шоссе, при этом от пересечения, при застройке ул. З. и А. Космодемьянских — в адрес дома добавлена дробь д.2); так дому присвоен адрес: Ленинградское шоссе д. 8/2. — адресованное здание, определено основным зданием объекта — всем прочим зданиям, как и основному зданию объекта, возведённым на земельном участке Владения, к основному адресу добавлен дополнительный указатель «строение» — именно этот указатель основного здания объекта строение 1 уточнялся приложением №8, распоряжения префекта №461 от 07.02.2007г;

При этом объекту недвижимости по типу владение присвоен адрес: вл. Ленинградское шоссе 8/2;